



# Vivere il Parco

INFO-CALENDARIO 2026



Green List  
Presented | Governated Areas



EUROPARC  
Turismo Sostenibile  
nelle Aree Protette



MINISTERO DELL'AMBIENTE  
E DELLA SICUREZZA ENERGETICA



## Orientarsi tra i simboli



Attività di educazione ambientale e naturalistiche



Visite guidate con spostamenti in carrozza



Attività di benessere in natura



Visite guidate con spostamenti in bus



Attività di Biowatching  
Birdwatching, Seawatching



Attività con spostamento in barca o motonave



Incontri con l'esperto alla scoperta della Biodiversità



Alla scoperta dei mammiferi marini nel Santuario Pelagos



Attività su tematiche geologiche o mineralogiche



Attività di snorkeling o didattiche in mare



Incontri con l'esperto alla scoperta della Geologia



Attività di kayak in mare



Attività con aperitivo o degustazioni



Attività nei musei



Attività dedicate ai bambini



Attività in siti storici: torri, fortezze, eremi, paesi



Attività di osservazione del cielo notturno



Attività su tematiche archeologiche



Attività all'alba o al tramonto



Casa dell'Agronomo Info Park Pianosa



Escursioni di cicloturismo o con spostamenti in bici



Visite alle catacombe di Pianosa



Trekking e uscite con lunghi spostamenti a piedi



Visite guidate nelle ex aree di detenzione del carcere

Cari lettori,

*custodire il Parco Nazionale Arcipelago Toscano significa ogni giorno misurarsi con la fragilità e la straordinaria bellezza dei suoi luoghi, che richiedono cura, attenzione e rispetto. Questo calendario non è solo un elenco di attività, è la testimonianza concreta del lavoro che stiamo portando avanti per tutelare l'ambiente, proteggere la biodiversità e valorizzare il nostro patrimonio naturale e culturale.*

*Essere al servizio del Parco significa lavorare per costruire un equilibrio reale tra l'uomo e la natura. Significa ascoltare le comunità locali, capire le esigenze di chi vive le isole, confrontarsi con chi le visita, collaborare con ricercatori, guide, associazioni e imprese, affinché ogni azione contribuisca a salvaguardare i luoghi e a rendere la vostra esperienza autentica e consapevole. Conciliando prospettive diverse e trasformando le differenze in forza nascono strategie capaci di tutelare davvero il territorio e valorizzarne le potenzialità.*

*Il programma "Vivere il Parco 2026" offre oltre 800 esperienze, dal trekking ai laboratori didattici, dalle escursioni geologiche ai percorsi marini, e molto altro. Ogni attività è pensata anche per avvicinarvi con rispetto alla flora e alla fauna, per scoprire i segreti della geologia, per riconoscere il valore di ogni angolo di costa e di bosco. Le nuove generazioni sono al centro di questo percorso: educarle oggi significa formare i custodi consapevoli del domani.*

*Vi invito a camminare, esplorare, ascoltare e meravigliarvi. A sentire la forza del mare, la maestosità delle scogliere, il silenzio dei boschi, la storia millenaria dei luoghi. A vivere il Parco non come spettatori, ma come partecipanti attivi: il vostro rispetto, la vostra curiosità e la vostra presenza sono parte integrante della conservazione e del futuro di queste isole.*

*Lasciatevi sorprendere, siate curiosi e sentitevi parte di un patrimonio unico. Custodire questo tesoro è un impegno che possiamo condividere, perché solo insieme possiamo garantire che la magia del Parco Nazionale Arcipelago Toscano continui a incantare il mondo oggi e nelle generazioni a venire.*

Matteo Arcenni

Commissario Straordinario del Parco Nazionale Arcipelago Toscano

## Il Parco Nazionale Arcipelago Toscano

Il Parco comprende sette isole uniche per clima, geologia, flora, fauna e storia. Esse sono caratterizzate dalla diversità degli ambienti naturali, creati da un'evoluzione geodinamica piuttosto complessa, con una vegetazione prevalentemente mediterranea e una flora ricca di endemismi. Anche la fauna è straordinariamente biodiversa sia a terra sia a mare, con particolare riguardo all'avifauna: l'Arcipelago Toscano è infatti un punto di sosta e di nidificazione per molti uccelli migratori. Eccezionale è poi la geodiversità delle isole, dove tutti i principali processi geologici sono ben rappresentati e osservabili e la varietà mineralogica è sorprendente.

L'Area Protetta dal Parco Nazionale Arcipelago Toscano si estende per circa **177 kmq** a terra e abbraccia un tratto di mare di circa 615 kmq, includendo **tutte le 7 isole dell'Arcipelago**. Viene tutelata circa la metà della superficie dell'Elba e del Giglio, a Capraia, invece, è esclusa dall'area Parco solo la ridotta estensione dell'abitato. Montecristo, Pianosa e Gorgona sono rigorosamente protette con accesso regolamentato secondo criteri di sostenibilità. Infine l'accesso è libero a Giannutri pur essendo necessario essere accompagnati da guide in gran parte dell'isola.

**L'ELBA** è la terza isola italiana per estensione, con 224 kmq e dista 10 km dalla costa toscana. E' suddivisa in sette comuni: Campo nell'Elba, Capoliveri, Marciana, Marciana Marina, Porto Azzurro, Portoferraio, Rio. Il territorio è prevalentemente montuoso e collinare: il massiccio granitico occidentale culmina nel Monte Capanne (1.019 m), vetta più alta dell'Arcipelago Toscano. L'isola, nota da sempre per i giacimenti di minerali del ferro, è caratterizzata da un'eccezionale varietà di rocce e minerali, testimonianza di una serie di complessi eventi geologici che hanno portato alla sua formazione.

**GIGLIO** è la seconda in ordine di grandezza nell'Arcipelago Toscano (23,8 kmq). Si trova a 15 km ad ovest dell'Argentario. Percorsa da una catena di rilievi che culmina con il Poggio della Pagana (496 m) è prevalentemente granitica, ma presenta sul versante occidentale un frammento di antiche rocce sedimentarie e metamorfiche con filoni di minerali feriferi sfruttati fino agli anni '60 con le miniere situate nel borgo di Campese.

**CAPRAIA**, con una superficie di 19,3 kmq, è la terza isola dell'Arcipelago Toscano. Si trova a 54 km ad ovest della costa continentale e a 28 km dalla Corsica. Isola di origine vulcanica, è prevalentemente montuosa, con una dorsale di rilievi che l'attraversa tutta culminando con Monte Castello (445 m).

**MONTECRISTO** è la quarta isola per grandezza (10,4 kmq) e la più lontana dalla costa continentale (circa 63 km). Frequentata già in epoca romana, accolse nel V secolo San Mamiliano che fondò sull'isola una comunità monastica attiva fino al XVI secolo. È Riserva Naturale Integrale Statale dal 1971 e Riserva Naturale Biogenetica dal 1988. L'unico approdo si trova a Cala Maestra dove sorge la Villa Reale.

**PIANOSA** con i suoi 10,2 kmq è per estensione la quinta isola dell'Arcipelago Toscano. È situata a 14 km a sud-sud ovest dalle coste dell'isola d'Elba, a circa 27 km a nord-ovest di Montecristo e a circa 40 km ad est della Corsica. Frequentata dall'uomo preistorico e dai più antichi navigatori presenta testimonianze del neolitico, dell'eneolitico e dell'età del bronzo. Sede di strutture residenziali marittime di epoca romana, nel periodo imperiale vi fu esiliato Agrippa Postumo, nipote di Augusto. Fino al 1998 è rimasta chiusa al turismo perché sede di un penitenziario.

**GIANNUTRI** (2,6 kmq), con 11 chilometri di costa rocciosa, è la più meridionale delle isole toscane. Gli unici punti di approdo sono Cala Spalmatoio e Cala Maestra. Tutt'attorno si trovano splendidi fondali ricchi di biodiversità marina. Il sito archeologico della Villa Romana dei Domizi è visitabile accompagnati da guide specializzate.

**GORGONA** è la più piccola isola dell'Arcipelago, con 2,2 kmq di superficie e uno sviluppo costiero poco superiore a 5 km. Dista 36 km dalla costa ed è sede di una colonia penale agricola. Il territorio montuoso culmina, nel versante occidentale, con Punta Gorgona (225 m). Il versante orientale è solcato da tre piccole vallate, la più settentrionale delle quali scende a mare presso la piccola spiaggia e il villaggio-approdo di Cala dello Scalo.

# Il Santuario per i Mammiferi Marini Pelagos

Il Parco Nazionale Arcipelago Toscano è totalmente inserito nel Santuario Internazionale per la Protezione dei Mammiferi Marini Pelagos che è un'area marina protetta di circa 87.500 kmq tra Italia, Francia e Principato di Monaco. Si estende nel bacino corso-ligure-provenzale da Punta Escampobariou (nei pressi di Tolone) a Capo Falcone e Capo Ferro (Sardegna), fino al confine tra Toscana e Lazio. È un'area caratterizzata da un'elevata biodiversità che comprende, oltre a balenottere, capodogli e delfini, circa 8.500 specie di animali marini.



## 2021 – 2030 Decennio delle Scienze Oceaniche

L'Oceano copre il 71% della superficie terrestre, la sua salute è fondamentale per la vita sulla Terra e per il benessere umano. La vita marina è in sofferenza a causa del riscaldamento globale, dell'inquinamento, della pesca intensiva di alcune specie di pesci. Per questi motivi l'ONU ha deciso di dedicargli il "Decennio del mare", a partire dal gennaio 2021. L'iniziativa - il cui titolo ufficiale è "Decade of Ocean Science for Sustainable Development" (Decennio delle Scienze del Mare per lo Sviluppo Sostenibile) - punta a sensibilizzare e mobilitare su questo tema e a far progredire la conoscenza sugli oceani per elaborare soluzioni collettive. Tra gli scopi c'è anche quello di favorire la cooperazione internazionale nel campo delle scienze oceaniche e coordinare programmi di ricerca.



## Un impegno per il turismo sostenibile

L'Ente Parco ha aderito alla Carta Europea del Turismo Sostenibile (CETS) promossa da Europarc Federation, uno strumento metodologico ed una certificazione che permette di migliorare la gestione del turismo nelle aree protette. L'elemento centrale della Carta è la collaborazione tra tutte le parti interessate a sviluppare una strategia comune ed un piano d'azione per lo sviluppo turistico, nel comune obiettivo della tutela del patrimonio naturale e culturale e il continuo miglioramento della gestione del turismo a favore dell'ambiente, della popolazione locale, delle imprese e dei visitatori. Attualmente il Parco è soggetto capofila di un Piano d'Azione quinquennale (2021-2026) condiviso con le parti sociali partner e consultabile dal link :

[www.islepark.it/visitare-il-parco/carta-europea-turismo-sostenibile](http://www.islepark.it/visitare-il-parco/carta-europea-turismo-sostenibile)  
e dal qr code a lato:



## 10 PRINCIPI CETS DA SEGUIRE

- 1) Proteggere il paesaggio, la biodiversità e il patrimonio culturale
- 2) Supportare la conservazione attraverso il turismo
- 3) Ridurre l'impronta ecologica, l'inquinamento e lo spreco
- 4) Offrire ai visitatori accessi sicuri per tutte le abilità
- 5) Comunicare efficacemente l'unicità dell'area
- 6) Garantire la coesione sociale
- 7) Rafforzare l'economia locale
- 8) Offrire formazione per le competenze agli operatori
- 9) Controllare le performance ed i risultati del turismo
- 10) Comunicare le azioni e coinvolgere nella Carta

## 4 ASSI STRATEGICI INDIVIDUATI PER IL TERRITORIO DEL PARCO

### UN TERRITORIO DA GESTIRE

- Sostenere le attività di tutela e monitoraggio del capitale naturale, della geodiversità, del patrimonio storico-culturale e del territorio, anche attraverso azioni di controllo delle specie aliene e gestione ottimale delle spiagge e della fascia costiera, compresa l'eventuale individuazione di aree di protezione a mare
- Garantire la manutenzione della rete sentieristica e il recupero delle strutture funzionali alla fruizione sostenibile dell'Arcipelago Toscano.

### UN'OFFERTA DA DIFFERENZIARE

- Destagionalizzare il turismo attraverso la varietà delle esperienze (turismo naturalistico, geoturismo, turismo culturale ed eno-gastronomico, outdoor, ecc.) e delle attività educative proposte dal territorio nei confronti del turista consapevole.
- Immaginare un brand per l'Arcipelago Toscano da veicolare attraverso una comunicazione coordinata e finalizzata a promuovere una destinazione sostenibile "non solo mare".

### UN'IMPRONTA DA RIDURRE

- Ridurre gli impatti ambientali operando nella direzione di un territorio "carbon free" e "plastic free" (energie alternative, ciclo delle acque, sprechi alimentari, economia circolare, gestione dei rifiuti, ...) e agire contro gli effetti dei cambiamenti climatici.
- Ripensare la mobilità interna e le connessioni nell'ambito dell'Arcipelago Toscano per far crescere le realtà locali e migliorare l'offerta turistica delle isole.

### UNA COMUNITÀ DA FAR CRESCERE

- Consolidare il ruolo e la "presenza" del Parco sul territorio, attraverso l'ascolto, la collaborazione e la condivisione degli obiettivi gestionali con gli attori locali per renderli sempre più consapevoli delle potenzialità del turismo sostenibile.
- Favorire l'imprenditorialità giovanile ed una economia complementare al turismo estivo (agricoltura di qualità, pesca sostenibile, filiera corta, servizi innovativi e per l'outdoor).

# La Riserva della Biosfera MAB UNESCO

La Riserva MAB UNESCO Isole di Toscana – riconosciuta dal 2003 – è composta dalle sette isole dell'Arcipelago, alcune isolette tra la costa toscana e la Corsica e dal mare che le circonda; ambienti che racchiudono una grande diversità geologica e biologica rappresentativa della regione mediterranea. Il programma MAB (Man and the Biosphere) UNESCO sviluppa le basi all'interno delle scienze naturali e sociali per l'uso razionale e sostenibile e la conservazione delle risorse della biosfera e per il miglioramento della relazione generale tra le persone e il loro ambiente. In coerenza con tali obiettivi la Riserva della Biosfera Isole di Toscana promuove progetti e iniziative finalizzate a tutelare le risorse naturali e a incentivare uno sviluppo economico sostenibile a vantaggio delle comunità locali.



# L'Agenda ONU 2030

Il 25 settembre 2015 l'Assemblea Generale dell'ONU ha adottato l'Agenda 2030 per lo Sviluppo Sostenibile individuando 17 obiettivi per lo Sviluppo Sostenibile, cruciali per la sopravvivenza dell'umanità: educazione, salute, protezione sociale, lavoro, cambiamento climatico, protezione ambientale. Il Parco Nazionale Arcipelago Toscano - impegnato nella quotidiana azione di tutela di ciò che è fragile, prezioso e minacciato - propone nel suo catalogo dei servizi 2026 attività, esperienze, laboratori ed eventi mirati a promuovere comportamenti e stili di vita che possano contribuire al raggiungimento di questi ambiziosi traguardi. Fra i 17 obiettivi individuati dall'ONU il PNAT sta concentrando la propria attenzione su alcuni di essi, più organici alla propria missione, nella convinzione che grandi mutamenti a livello globale possano essere generati dall'insieme di piccoli gesti individuali e che scelte quotidiane consapevoli possano contribuire alla costruzione di "una vita sulla terra sostenibile, pacifica, prospera ed equa per tutti".

**Obiettivo 4.** Fornire educazione di qualità, equa ed inclusiva, e opportunità di apprendimento per tutti

**Obiettivo 6.** Garantire a tutti disponibilità e gestione sostenibile dell'acqua e delle strutture igienico-sanitarie

**Obiettivo 7.** Garantire energia pulita e accessibile

**Obiettivo 12.** Garantire modelli sostenibili di produzione e di consumo

**Obiettivo 13.** Promuovere azioni, a tutti i livelli, per combattere il cambiamento climatico

**Obiettivo 14.** Conservare e utilizzare in modo durevole gli oceani, i mari e le risorse marine per uno sviluppo sostenibile

**Obiettivo 15.** Proteggere, ripristinare e favorire un uso sostenibile dell'ecosistema terrestre

**Obiettivo 17.** Rafforzare i mezzi di attuazione e rinnovare il partenariato per lo sviluppo sostenibile



## Il PNAT nella prestigiosa Green List della IUCN

Qualcuno lo ha definito il premio Nobel per la natura, altri lo considerano il gotha mondiale delle aree naturali protette, nella sostanza si tratta di una lista in cui vengono inseriti e certificati i parchi e le riserve naturali che risultano essere i migliori a livello globale in termini di tutela delle risorse naturali e di gestione sostenibile del territorio. Stiamo parlando della “Green List” promossa e garantita dalla IUCN, l’Unione Internazionale per la Conservazione della Natura (International Union for the Conservation of Nature), il massimo organismo mondiale in materia di aree protette. Dal 2021 anche il Parco Nazionale Arcipelago Toscano è stato inserito in questa prestigiosa cerchia di super-Parchi. Attualmente la Green List della IUCN conta 87 aree protette in tutto il mondo.



Solo tre Parchi italiani hanno conseguito questo riconoscimento che certifica gli elevati standard gestionali di quelle aree protette che hanno dimostrato un costante impegno in quattro piloni strategici; la governance, la programmazione, il management e i risultati di conservazione. Gli esperti mondiali inviati dalla IUCN per la verifica sul campo hanno apprezzato lo straordinario capitale naturale che caratterizza l’Arcipelago Toscano, ma hanno anche registrato e valutato positivamente le tante azioni e i diversi progetti che l’ente gestore ha condotto in questi anni per conservare i valori ambientali nel rispetto delle comunità locali e in coerenza con gli obiettivi per uno sviluppo durevole promossi dall’ONU nell’ambito della Agenda 2030. I Parchi rappresentano le punte di diamante del sistema mondiale delle aree protette, un riferimento tecnico e di governance per il mantenimento delle risorse naturali fondamentali per la salute e per l’economia di tutti.



## Consigli e regole per vivere il Parco

Durante la visita si invita a seguire principi di buona educazione e buon senso per vivere il Parco ascoltando in silenzio il vento, i suoni della natura e seguirne i ritmi, scoprendolo con l'aiuto delle Guide Parco che permetteranno di rendere l'esperienza unica. Per godere della natura si richiede di seguire queste semplici regole:



- NON abbandonare i sentieri segnati



- Se avvisti animali, tieniti a distanza e NON disturbarli



- NON accendere fuochi, se ne avvisti uno segnalalo al 800 425 425



- NON raccogliere fiori, piante, minerali e fossili



- Riporta a casa i tuoi rifiuti; NON abbandonare nulla nel territorio



- Se porti con te il tuo cane, tienilo sempre al guinzaglio



## I Cammini dell'isola d'Elba

L'isola d'Elba è il luogo ideale per gli appassionati di turismo escursionistico grazie all'estesa rete sentieristica del Parco Nazionale che si sviluppa per circa 375 km. Si tratta nella maggior parte dei casi di antiche vie di collegamento tra i centri abitati e le aree un tempo coltivate ed adesso riconquistate dalla profumata e colorata macchia mediterranea. Il modo migliore per godere di questo cuore selvaggio dell'isola, dalle panoramiche alture alle coste a picco sul mare, è dedicare qualche giorno a due interessanti cammini: la Grande Traversata Elbana (GTE) e la Via dell'Essenza.





## La Grande Traversata Elbana (GTE)

Il tracciato, conosciuto tra i camminatori che lo percorrono in genere in 3-4 giorni, segue i crinali montuosi, regala panorami mozzafiato e consente di ammirare le peculiarità naturalistiche, storiche e archeologiche dell'isola. La GTE parte da Cavo biforcandosi nei pressi del Monte Capanne in due diramazioni che conducono a Patresi (GTE Nord) e Pomonte (GTE Sud) rispettivamente per un totale di 56 km e 48 km. Il percorso, che può essere seguito anche in senso inverso, da ponente a levante, si collega con diversi sentieri che permettono di scegliere la variante più adatta alle proprie esigenze. Il Parco ha individuato oltre 30 punti di interesse consultabili [on line](#).

GRANDE TRAVERSATA ELBANA



## La Via dell'Essenza

La Via è stata recentemente allestita grazie ad una interessante collaborazione tra il Parco Nazionale e la Fondazione Acqua dell'Elba. Si tratta di un percorso costiero di circa 67 km attorno al massiccio del Monte Capanne suddiviso in 8 tappe ognuna delle quali è stata denominata con un'essenza tipica della macchia mediterranea (lentisco, erica, lavanda, cisto, ginepro, rosmarino, leccio, mirto). In ogni tappa sono stati individuati 5 punti di interesse la cui descrizione è consultabile [on line](#).



Vedi la mappa dei Cammini a [pag. 46](#)

# Info Park e Centri di Educazione Ambientale



Presso i Centri Visita all'Isola d'Elba (Marciana, Lacona, Rio nell'Elba e Portoferraio) si trova tutto sull'area naturale protetta: informazioni, approfondimenti, servizi, gadget, consigli sui luoghi da scoprire e attività da prenotare. **INFO PARK GENERALE:** Tel. **0565 908231**  
I Centri di Educazione Ambientale organizzano visite guidate e laboratori didattici.

## **INFO PARK PORTOFERRAIO**

Viale Elba 2, Portoferraio - Tel. 0565 908231

### **Dal 1 novembre al 31 marzo:**

dal lunedì al sabato 9:00-15:00;  
domenica 9:00-13:00

### **Dal 1 aprile al 31 ottobre:**

dal lunedì alla domenica 9:00-19:00

## **INFO PARK LACONA**

SP30, Lacona / spiaggia - Tel. 0565 1930778

### **Dal 1 maggio al 15 giugno e**

### **dal 16 al 30 settembre:**

dal martedì alla domenica  
11:00-15:00

### **Dal 16 giugno al 15 settembre:**

dal lunedì alla domenica  
10:00-16:00

## **INFO PARK PIANOSA**

Tel. 0565 908231

### **Dal 15 marzo al 31 ottobre:**

dal lunedì alla domenica 11:00-16:30

## **CENTRO DI EDUCAZIONE AMBIENTALE (CEA)**

### **CASA DEL PARCO MARCIANA**

Fortezza Pisana, Marciana  
Tel. 0565 940110 - 348 7039374

### **Dal 30 marzo al 15 giugno e**

### **dal 1 ottobre al 31 ottobre:**

venerdì (10:00-13:00 solo ottobre)  
15:00-18:00

sabato 10:00-13:00 e 15:00-18:00

domenica 10:30-13:00

lunedì 10:00-13:00

### **dal 16 giugno al 30 settembre:**

lunedì 10:00-13:00

martedì 10:00-13:00

mercoledì 10:00-13:00 e 16:00-19:00

venerdì 16:00-19:00

sabato 10:00-13:00 e 16:00-19:00

domenica 10:00-13:00

Informazioni sulle attività del CEA  
Marciana a pag. 16

## **CENTRO DI EDUCAZIONE AMBIENTALE (CEA) - CASA DEL PARCO RIO NELL'ELBA**

Loc. Canali, Rio - Tel. 0565 908231

**dal 30 marzo al 31 maggio:**

venerdì e sabato 10:00-13:00 e  
16:00- 19:00;  
domenica 10:00-13:00

**dal 1 al 30 giugno e dal 1 al 14**

**settembre:** giovedì, venerdì, sabato  
10:00-13:00 e 16:00-20:00;  
domenica 10:00-13:00

**dal 1 luglio al 31 agosto:**

martedì 16:00-20:00  
giovedì, venerdì, sabato 10:00-13:00  
e 16:00-20:00;  
domenica 10:00-13:00

**dal 15 settembre al 31 ottobre:**

giovedì, venerdì, sabato 10:00-13:00  
e 16:00 -19:00;  
domenica 10:00-13:00

Informazioni sulle attività a pag. 17

## **CENTRO EDUCAZIONE AMBIENTALE (CEA) - SISTEMA DUNALE LACONA**

SP30, Lacona / spiaggia

**Apertura dal 1 maggio al 1 ottobre**

in base al calendario dei laboratori e delle  
attività consultabile su [parcoarcipelago.info](http://parcoarcipelago.info)  
Informazioni sulle attività del CEA a pag. 17

## **FORTE INGLESE PORTOFERRAIO**

Via Giagnoni 5, Portoferraio (sopra l'ospedale,  
salendo da via San Rocco)

**dal 1 marzo al 14 giugno e dal 16 settembre al  
31 ottobre**

ogni fine settimana dalle 16:00 alle 18:00

**dal 15 giugno al 15 settembre**

tutti i giorni dalle 18:00 alle 20:00

**dal 1 novembre al 1 marzo**

apertura in base al calendario eventi,  
informazioni: Info Park Portoferraio

Informazioni sul Forte a pag. 18





Centro Educazione Ambientale

## MARCIANA - LAONA - RIO NELL'ELBA

### CEA - CASA DEL PARCO "FORTEZZA PISANA"

La struttura – gestita con la presenza di una Guida Parco che accompagna i visitatori nel loro viaggio di scoperta dell'area protetta – è dedicata agli ambienti che caratterizzano il Parco Nazionale con particolare riferimento al settore occidentale dell'isola d'Elba e quindi ai paesaggi del granito, ai castagneti, al patrimonio culturale rappresentato dai "caprili". Con allestimenti multimediali e applicazioni interattive si espongono la genesi e l'evoluzione geologica dell'Arcipelago Toscano, si approfondiscono i temi legati ai cambiamenti climatici e alla tutela della geodiversità e della biodiversità terrestre e marina, preziosi tesori custoditi nelle isole toscane. La struttura ospita laboratori didattici e spazi per attività di animazione. Da qui partono visite guidate lungo i sentieri della zona circostante e visite nel centro storico di Marciana. Ingresso gratuito.



Musei—  
Arcipelago  
ISTITUTO MUSEALE  
DELL'ARCIPELAGO TOSCANO

CEA Casa del Parco Marciana



CEA Casa del Parco  
Rio nell'Elba

CEA Lacona



## **CEA - CASA DEL PARCO DI RIO "FRANCO FRANCHINI"**

Il Centro Visite è situato nel versante orientale dell'isola d'Elba, comprensorio da sempre vocato all'attività mineraria. Il visitatore può avvalersi della presenza di una Guida Parco per acquisire informazioni sull'area protetta e su alcune eccellenze di questa parte del territorio elbano. Con l'ausilio di applicazioni interattive ed esperienze in realtà virtuale si entra in contatto con lo straordinario patrimonio geologico e mineralogico del comprensorio; interessanti gli spazi dedicati alle tradizioni agro-alimentari locali. All'interno del centro si organizzano conferenze, attività didattiche e laboratori per adulti e bambini. Da qui partono escursioni guidate lungo i sentieri della zona circostante per conoscere il territorio dell'Elba orientale. Ingresso gratuito.



## **CEA - LACONA "RAFFAELLO FORESI"**

All'interno delle sale e nel giardino della struttura, situata nella zona centrale dell'isola, vengono organizzate attività rivolte ai bambini e agli adulti. Il CEA è attrezzato con microscopi e altri strumenti ottici, supporti digitali audio e video, pannelli didattici, schede, sagome, giochi sensoriali, reperti naturalistici. Con il supporto di una Guida Parco è possibile osservare i piccoli dettagli e comprendere i fragili equilibri che sostengono gli ecosistemi marini e che permettono al Santuario Pelagos di ospitare una preziosa comunità di Cetacei. Importanti temi dell'educazione ambientale sono sviluppati attraverso giochi e attività. Il limitrofo sistema dunale, protetto dal Parco, diventa lo spunto per una serie di esperienze a tema naturalistico. Tutte le attività proposte sono gratuite, su prenotazione.



# FORTE INGLESE

PORTOFERRAIO



Di proprietà del Comune di Portoferraio, **Forte Inglese** è una struttura difensiva del '700, realizzata per volere di Cosimo III Granduca di Toscana al fine di proteggere la città. Ampliato da Napoleone durante il suo esilio all'Elba, il Forte è stato utilizzato in molti modi fino al recente restauro. Oltre alla valenza storica dell'edificio, il Forte si apprezza anche per la posizione panoramica che permette di dominare la città e la rada di Portoferraio.

Oggi i suggestivi ambienti della struttura ospitano mostre e laboratori didattici. Gran parte del piano principale è dedicata a **Giorgio Roster**, lo scienziato e fotografo fiorentino che frequentò assiduamente l'Elba a partire dal 1875, lasciando un importante patrimonio documentale. La mostra raccoglie fotografie e oggetti dello studioso, per un "viaggio nel tempo" fra eccellenze storiche, naturalistiche e geologiche dell'Elba di oltre un secolo fa. La mostra è fruibile nei giorni e negli orari di apertura del Forte Inglese ([vedi pag. 15](#)).

Al piano terra del Forte si trovano anche un allestimento multimediale sulle specie aliene del nostro territorio - parte del progetto **Life ASAP** - e il grande dipinto del pittore **Luciano Regoli** "Lo sbarco di Napoleone all'Elba".

Il secondo piano della struttura è dedicato al laboratorio naturalistico **NAT-LAB**, mentre la terrazza del Forte ospita uno strumento del **Progetto PRISMA**, installato dall'Associazione Astrofilii elbani. La Camera PRISMA è parte di una vasta rete di camere all-sky distribuite in tutta Italia, allo scopo di registrare il passaggio delle meteore più brillanti.





**IL NAT-LAB** è il laboratorio naturalistico del Forte Inglese (Portoferraio), realizzato da World Biodiversity Association in collaborazione con il Parco Nazionale Arcipelago Toscano. Presso il NAT-LAB è conservata la più importante collezione entomologica di specie presenti nell'Arcipelago Toscano. Qui i ricercatori naturalisti stanno lavorando alla creazione di altre raccolte zoologiche e botaniche dedicate all'Arcipelago Toscano.

Il NAT-LAB favorisce la condivisione dei saperi, grazie ad un'aula didattica dedicata alla valorizzazione del patrimonio ambientale locale dove, su prenotazione, è possibile svolgere attività di laboratorio e studio sotto la guida esperta del Curatore Leonardo Forbicioni. Laboratori e visite guidate con piccole osservazioni naturalistiche ed esperienze durante il periodo estivo dalle 18:00 alle 20:00 nelle seguenti date: **11 e 25 giugno - 9 e 23 luglio - 6 e 20 agosto**. Su prenotazione, partecipazione gratuita.



Forte Inglese - NAT LAB - Portoferraio





**LEGAMBIENTE**

Arcipelago Toscano



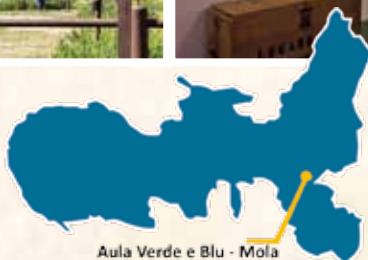
## ZONA UMIDA DI MOLA

L'Aula VerdeBlu "Giovanna Neri", ospitata in un cascinale recuperato dal Parco Nazionale, è inserita all'interno della zona umida più importante dell'isola d'Elba, a presidio di questo fondamentale ecosistema. La struttura è gestita da Legambiente Arcipelago Toscano e dall'ASD Diversamente Marinai che insieme garantiscono un'azione di sorveglianza della zona e forniscono ai visitatori le informazioni necessarie a conoscere e tutelare questo prezioso scrigno di biodiversità. L'Aula, che dispone di locali attrezzati per l'accoglienza dei visitatori, è impreziosita da un giardino in cui sono state messe a dimora essenze autoctone e piante che forniscono alimento per api bottinatrici e farfalle. Sono proposte attività prevalentemente outdoor, adatte a tutti, volte ad approfondire la conoscenza della zona umida, degli habitat di interesse comunitario e regionale oltre che della fauna - soprattutto specie ornitiche legate ad ambienti palustri - che vive, nidifica e/o sosta temporaneamente nel sito.

**Località Mola** – Per info e prenotazioni: Lisa - 370 328 3801; Luca - 3283085244.

Dal 1 ottobre al 31 maggio: sabato dalle 14:30 alle 16:30 (visite guidate su prenotazione).

Dal 1 giugno al 30 settembre: aperto su prenotazione o in occasione degli eventi inseriti in calendario.



Aula Verde e Blu - Mola

## Festival 'La Natura al centro'



La tutela della natura è certamente il “core business” del Parco Nazionale Arcipelago Toscano che ha attivato numerosi e significativi progetti di protezione, in modo coerente con la propria mission istituzionale che è quella di garantire la conservazione della biodiversità e di salvaguardare il patrimonio geologico e geo-minerario del territorio. In termini conservazionistici i progetti attualmente condotti nel vasto comprensorio dell’area naturale protetta sono molteplici sia nell’ambiente terrestre sia in quello marino: ad alcuni di questi progetti il Parco dedica, nel programma 2026, il festival ‘La NATURA al centro’: eventi e conferenze che hanno lo scopo di divulgare presso il pubblico i risultati delle proprie azioni di ricerca, monitoraggio e tutela attraverso le esperienze maturate sul campo. Scopri gli appuntamenti nelle pagine del calendario.

## Geo-Experience nelle Isole Toscane



L’isola d’Elba è stata definita ‘un grandioso museo geo-mineralogico a cielo aperto’.

Sull’isola sono state identificate quasi 250 specie minerali, con una media molto elevata per chilometro quadrato. Le rocce presenti - sedimentarie, magmatiche, metamorfiche e idrotermali - hanno un’età variabile dai 450 ai 5 milioni di anni e si sono formate in contesti sia oceanici sia continentali. Tutti i principali processi geologici qui sono ben rappresentati e osservabili. Altrettanta ricchezza si ritrova sulle altre isole dell’Arcipelago: su Pianosa, sedimentaria; su Capraia, l’antico vulcano e a Giannutri, la mezzaluna di calcare.

Le risorse delle isole sono conosciute e sfruttate fin dall’antichità, diverse sono le attività minerarie ed estrattive che hanno interessato i loro territori, dalle miniere di ferro e le cave di granito all’Elba, ai giacimenti di pirite dell’isola del Giglio, fra i più importanti d’Europa. Valorizzare questo inestimabile patrimonio è uno dei compiti istituzionali del Parco Nazionale: per farlo il Parco realizza, in sinergia con Miniere di Calamita, Parco Minerario di Rio, MUM - Museo Mineralogico Luigi Celleri, eventi di carattere geologico e mineralogico su tutte le isole - denominati ‘geo- experience’ - che propongono trekking geologici, geo-escursioni in barca, conferenze. Cerca le icone e scopri tutti gli eventi!

Isola d'Elba

# Calendario attività 2026



## Inverno nel Parco

### DOMENICA 1 FEBBRAIO

#### Giornata Mondiale delle Zone Umide

In occasione della **Giornata Mondiale delle Zone Umide** (2 febbraio) visita guidata con Guida Parco della zona umida dell'ultimo bacino delle antiche saline, presso il complesso termale di San Giovanni, area frequentata dall'avifauna stanziale e migratrice, rifugio per importanti specie di uccelli e presidio di biodiversità marina e terrestre. Ritrovo: ore 10 Terme di S. Giovanni, Portoferraio – Durata: 2 ore.

Difficoltà: facile. Su prenotazione, gratuito.



LEGAMBIENTE



World  
Wetlands Day  
2 February 2015  
Wetlands and Human Wellbeing



### SABATO 14 FEBBRAIO

#### Darwin Day: l'evoluzione all'opera

L'evoluzione non è un concetto lontano, confinato nei libri o nei musei di storia naturale: è un processo dinamico, incessante e straordinariamente creativo che plasma ogni forma di vita che incontriamo oggi. Per celebrare il **Darwin Day**, ti invitiamo a un'esperienza immersiva con **Leonardo Forbicioni** (WBA) e la Guida Parco, per osservare da vicino l'"officina" della natura e scoprire come l'evoluzione continua a modellare il mondo intorno a noi. Ritrovo: ore 15:30 Forte Inglese, Portoferraio. Su prenotazione, gratuito.



### SABATO 21 FEBBRAIO

#### Via dell'Essenza - la Via dell'Erica da Sant'Andrea a Colle D'Orano

In collaborazione con Fondazione Acqua dell'Elba. Salendo tra i muretti a secco e una rigogliosa macchia mediterranea di erica arborea, corbezzoli e lecci, si aprono improvvisi scorci di mare, con le isole di Corsica e Capraia all'orizzonte. Si raggiungono i villaggi costieri, il faro di Punta Polveraia, la spiaggetta di Patresi e Cala delle Buche. Da Colle d'Orano si ritorna, con bus dedicato, al punto di partenza. Pranzo al sacco a cura dei partecipanti. Ritrovo: ore 10 La Zanca, bivio per Sant'Andrea – Durata: 4 ore e 30' – Difficoltà: impegnativo. Dislivello in salita: 372 m. Su prenotazione, gratuito.



## Primavera nel Parco

### SABATO 21 MARZO

#### "Roster Digitale, un ponte tra l'Elba e il Continente..."

Il Museo Galileo di Firenze e la Biblioteca Foresiana di Portoferraio presenteranno i risultati del progetto di digitalizzazione del prestigioso "Fondo Roster", un archivio che include migliaia di diapositive, fotografie, appunti scientifici e minerali. Partendo da questo lavoro, si vaglierà, con gli interlocutori istituzionali, la prospettiva di un museo della scienza all'Elba, dedicato alla figura di Giorgio Roster. A conclusione della conferenza, visita guidata all'esposizione permanente dedicata a Roster e di recente ampliata con nuovi materiali per ammirare parte del patrimonio discusso in digitale. Per informazioni contatta [Info Park](#).



**DOMENICA 22 MARZO**

Visita guidata al Volterraio trekking e ingresso inclusi.

Vedi pag. 42

**VENERDÌ 27 MARZO**

Benvenuta Primavera! Leggiamo... e poi giochiamo con i fiori

In collaborazione con Legambiente Arcipelago Toscano e libreria Libri in Piazza di Marciana Marina, lettura animata di un albo illustrato, a seguire attività creativa per bambini 5-12 anni alla scoperta dei fiori primaverili. Ritrovo: ore 15 Mola Aula VerdeBlu – Durata: 2 ore – Su prenotazione, gratuito.

**SABATO 28 MARZO**

Via dell'Essenza - la Via dei Ginepri da Seccheto a Marina di Campo

Si imbecca il sentiero 195, nel comprensorio del Granito, attraversando un'area che offre interessanti osservazioni geologiche. Un breve tratto di asfalto ci separa dal sentiero 138 per Colle Palombaia; un percorso costiero a tratti a picco sul mare, tra antichi terrazzamenti e tratti di vegetazione boscosa. Scollinando giungeremo a monte della spiaggia di Galenzana per scendere in prossimità del più vecchio agglomerato del paese di Marina di Campo. Rientro con bus dedicato a cura dell'organizzazione previsto intorno alle ore 15. Pranzo al sacco a cura dei partecipanti. Ritrovo: ore 8:30 campo sportivo di Seccheto – Durata: 6 ore – Difficoltà: impegnativo. Dislivello in salita: 368 m. Su prenotazione, gratuito.

**SABATO 4 APRILE**

Escursione in e-bike a Porto Azzurro con degustazione finale

Percorso tra le campagne alle pendici dei rilievi che incorniciano il paese di Porto Azzurro. In sella a confortevoli E-bike, i visitatori potranno apprezzare la varietà naturalistica e panoramica di un territorio unico. Il rosso delle radiolariti e il turchese delle rocce ofiolitiche fanno da sfondo ad una vegetazione multiforme, dalla campagna lavorata alla macchia mediterranea, tra pinete e boschi di leccio. Al termine degustazione presso l'Azienda Agricola Arrighi. Ritrovo ore 9:30, parcheggio supermercato Conad Porto Azzurro – Durata: 5 ore – Difficoltà: media, è necessario avere un minimo di esperienza nell'uso della mountain bike. Su prenotazione, € 60.



**DOMENICA 5 APRILE****Trekking di Pasqua sul promontorio dell'Enfola**

Passeggiata intorno a Capo Enfola, fra bellissime scogliere a picco sul mare e scorci sulla costa settentrionale dell'isola, con importanti testimonianze della Seconda Guerra Mondiale. Scopriremo uno dei promontori più caratteristici dell'Elba per il valore paesaggistico e la ricchezza naturalistica e storica. Ritrovo: ore 16:00 Portoferraio, Capo Enfola – Durata: 2 ore – Difficoltà: facile – Su prenotazione, € 8, ridotto 5-12 anni € 4, 0-4 anni gratuito.

**LUNEDÌ 6 APRILE****Pasquetta al Volterraio. Visita guidata**

Apertura della Fortezza dalle ore 10 alle ore 13. Sarà possibile raggiungere in autonomia l'ingresso (dal sentiero 255) e visitare il monumento con la Guida Parco presente. Non è necessario prenotare. Ticket € 8, ridotto € 4 per over 65, residenti nell'Arcipelago Toscano e bambini 5-12 anni. Gratuito per disabili e loro accompagnatori, bambini 0-4 anni e studenti residenti nell'Arcipelago Toscano (fino a 19 anni).

**SABATO 11 APRILE****Via dell'Essenza – Trekking sulla Via dei Cisti**

Imboccando il sentiero 135 saliremo rapidamente fra una ricca vegetazione di ginestre e mirti, dominando con spettacolari vedute il golfo delimitato dalla spiaggia di sabbia chiara, fino alla zona della Sughera, area pianeggiante caratterizzata dalla macchia a cisti. Da qui il sentiero n.137 ci condurrà all'abitato di Seccheto. Rientro con bus di linea al punto di partenza. Pranzo al sacco a cura dei partecipanti. Ritrovo: ore 9:30 imbocco del sentiero 135, Fetovaia – Durata: 4 ore – Difficoltà: impegnativo. Dislivello in salita: 300 m. Su prenotazione, gratuito.

**DOMENICA 12 APRILE****Trekking al pascolo**

Passeggiata in zona Santa Lucia per camminare insieme alle pecore e scoprire la vegetazione della macchia mediterranea. Con Sara Esposito (Regali Rurali) conosceremo la vita di questi animali, come interagiscono con la natura e come si sviluppa la produzione a km0 dell'azienda. Al termine spuntino con prodotti tipici. Ritrovo: ore 15:00 Colle Reciso, Portoferraio – Durata: 2 ore – Su prenotazione, € 8, ridotto 5-12 anni € 4, 0-4 anni gratuito.



**SABATO 18 APRILE**

**Al buio sulla Grande Traversata Elbana GTE; dalle Panche al Monte Capannello**



In occasione dell'**International Dark Sky Week**. Dalla località Le Panche ci avvieremo in direzione del Monte Capannello per un breve trekking al buio lungo la Grande Traversata Elbana. Sulla sommità, con l'ausilio di un piccolo telescopio messo a disposizione dagli Astrofili Elbani, osserveremo il cielo stellato riscoprendo il fascino della notte e rivivendo l'ancestrale rapporto dell'uomo con la volta celeste. Ritrovo: ore 21:00 parcheggio de Le Panche – Durata: 2 ore – Difficoltà: facile. Su prenotazione, € 8, ridotto 5-12 anni € 4, 0-4 anni gratuito.

**DOMENICA 19 APRILE**

**Visita guidata al Volterraio, trekking e ingresso inclusi.**

Vedi [pag. 42](#)

**SABATO 25 APRILE**

**Porto Aperto. La Villa delle Grotte e la Rada di Portoferraio**

In collaborazione con **Autorità di Sistema Portuale del Mar Tirreno**

**Settentrionale e Fondazione Villa Romana delle Grotte**, nell'ambito della XVIII edizione del Progetto Porto Aperto e delle iniziative **Italian Port Days**. Visita guidata alla Villa Romana delle Grotte, complesso archeologico che domina la rada di Portoferraio e il braccio di mare tra il litorale di Piombino e l'Elba. Una terrazza d'eccezione per osservare il porto di Portoferraio e comprendere la sua importanza strategica fin dall'epoca antica. Ritrovo: ore 10:00 Villa Romana delle Grotte – Durata: 2 ore e 30' – Su prenotazione, gratuito.

**SABATO 25 APRILE**

**Apertura della Fortezza del Volterraio per visita guidata**

Apertura della Fortezza dalle ore 10 alle ore 13. Vedi 6 aprile.

**DOMENICA 26 APRILE**

**Tour a Pianosa.**

**Escursione e motonave inclusa**

Con partenza da Piombino, tour comprensivo di passaggio in motonave e un'escursione a scelta fra trekking naturalistico, trekking geo-archeologico, mountain bike con ingresso al carcere Agrippa, vedi [pag. 59](#)

**VENERDÌ 1 MAGGIO**

**Apertura della Fortezza del Volterraio per visita guidata**

Apertura della Fortezza dalle ore 10 alle ore 13. Vedi 6 aprile.

**SABATO 2 MAGGIO**

**Escursione al Volterraio trekking e ingresso inclusi.**

Vedi [pag. 42](#)



## Agrobiodiversità: La Banca dei semi

Incontro al CEA di Lacona con **Giulia Spada**, agricoltore e custode della Banca del Germoplasma dell'Isola d'Elba. Scopriremo come il Parco Nazionale tutela l'agrobiodiversità proteggendo semi antichi, poi con un semplice laboratorio impareremo a riconoscere i semi di diverse specie conservati nella Banca e faremo la semina dei *pomodori d'appiccà*. Ritrovo: ore 15:00 CEA di Lacona – Durata: 2 ore – Su prenotazione, gratuito.



## DOMENICA 3 MAGGIO

### Il nido in fondo al viaggio

Alcuni uccelli migratori affrontano lunghissimi viaggi per raggiungere il Parco Nazionale Arcipelago Toscano: un luogo perfetto per nidificare. Ogni specie usa spazi, materiali, strategie differenti per offrire alle proprie uova le più alte probabilità di sopravvivenza e crescita. In occasione della **Giornata Mondiale degli Uccelli Migratori** giochiamo con le forme, i colori, le curiosità su nidi e uova per festeggiare la nuova primavera. Ritrovo: CEA Lacona ore 15:00 – Durata: 2 ore – Su prenotazione, gratuito.



## SABATO 9 MAGGIO

### Piazzale dell'Astronomia di San Piero. Osservazione di Giove

Serata astronomica con passeggiata storico-geologica nel borgo, attraverso antichi siti di estrazione del granito raggiungeremo il Piazzale dell'Astronomia dove, mediante i telescopi, sarà possibile osservare Giove, il pianeta più grande del sistema solare. Lettura del cielo e delle costellazioni guidati dagli Astrofili di San Piero. Ritrovo ore 21:00 Chiesa di S. Niccolò, S. Piero – Durata 2 ore. Su prenotazione, € 8, ridotto 5-12 anni € 4, 0-4 anni gratuito.



## DOMENICA 10 MAGGIO

### Lucille... e ombre. Passeggiata-laboratorio all'Enfola

Per assaporare quanto possono essere poetiche ed emozionanti la natura e la scienza, vi invitiamo a scoprire le lucille sul promontorio dell'Enfola. Prima di partire per una breve passeggiata, adatta a tutte le età, un piccolo teatro di luci ed ombre ci aiuterà a scoprire qualche segreto di questi insetti notturni. Ritrovo: ore 21:00 Località Enfola, Portoferraio – Durata: 2 ore – Difficoltà: facile. Su prenotazione, gratuito.



**DOMENICA 10 MAGGIO****Tour all'isola di Pianosa****Escursione con motonave inclusa**

Con partenza da Piombino, tour comprensivo di passaggio in motonave e un'escursione a scelta fra trekking naturalistico, trekking geo-archeologico, mountain bike con ingresso al carcere Agrippa, vedi [pag. 59](#)

**SABATO 16 MAGGIO****Escursione al Volterraio, trekking e ingresso inclusi, vedi [pag. 42](#)****DOMENICA 17 MAGGIO****Camminando nella lecceta verso la Torre del Giove****In occasione della Settimana Europea dei Parchi.**

Tra macchia e lecceta, dove si raccoglieva la legna per alimentare i forni fusori, seguiamo il sentiero 259 che ci porta alla struttura difensiva edificata nel 1459, un torrione quadrangolare ormai in rovina. Il panorama spazia sul canale di Piombino, sugli isolotti di Palmiola e Cerboli, sui promontori di Popolonia e dell'Argentario e sul versante orientale dell'Elba. Ritrovo: Casa del Parco di Rio ore 15:00 – Durata: 2,5 ore – Auto al seguito – Difficoltà: media. Gratuito, su prenotazione.

**Tour all'isola di Pianosa****Escursione con motonave inclusa.**

Con partenza da Piombino, tour comprensivo di passaggio in motonave e un'escursione a scelta fra trekking naturalistico, trekking geo-archeologico, mountain bike con ingresso al carcere Agrippa, vedi [pag. 59](#)

**SABATO 23 MAGGIO****Quando gli alieni atterrano... sulla Duna!****Giornata Mondiale della Biodiversità Nazioni Unite - 22 maggio.**

Una passeggiata adatta a tutti lungo la Duna di Lacona per scoprire, insieme alla Guida Parco, quali sono le piante che la caratterizzano e quali, invece, sono le piante aliene che 'invadono' questo ecosistema delicato e protetto. Laboratorio per bambini sul tema. Raccolta di dati per contribuire al progetto 'Biodiversità della Duna di Lacona' attraverso la piattaforma iNaturalist. Ritrovo: ore 15:00 Info Park Lacona – Difficoltà: facile – Durata: 2 ore e 30'. Su prenotazione, gratuito.

**DOMENICA 24 MAGGIO****I muretti a secco di San Cerbone**

**Giornata Europea dei Parchi.** Trekking nella rigogliosa natura del versante occidentale per scoprire come il Parco Nazionale sta intervenendo su alcune di queste antiche strutture murarie con l'obiettivo di preservarle. I muretti a secco sono riconosciuti come patrimonio immateriale UNESCO e fondamentali per il paesaggio, l'ecologia e la stabilità del territorio. Ritrovo: ore 15:00 Marciana, Parcheggio Cabinovia – Difficoltà: medio/facile – Durata: 3 ore. Su prenotazione, gratuito.



**Tour all'isola di Pianosa****Escursione con motonave inclusa**

Con partenza da Piombino, tour comprensivo di passaggio in motonave e un'escursione a scelta fra trekking naturalistico, trekking geo-archeologico, mountain bike con ingresso al carcere Agrippa, [pag. 59](#)

**SABATO 30 MAGGIO****Trekking sul Sentiero dell'Amore fino all'Agriturismo Le Sughere**

Il percorso prende avvio dalla strada panoramica che corre sul mare dietro la Torre degli Appiani, nell'area del porto di Rio Marina. Percorsa una parte del Sentiero dell'Amore, ci si avvia in salita verso Monte Fico in direzione dell'Agriturismo Le Sughere, presso il quale la passeggiata si concluderà con un aperitivo a km0. Ritrovo: Rio Marina ore 16:00 – Durata: 2 ore e 30' – Difficoltà: facile. Su prenotazione, € 15

**DOMENICA 31 MAGGIO**

**Escursione al Volterraio trekking e ingresso inclusi. Vedi [pag. 42](#)**

**MARTEDÌ 2 GIUGNO****Festa delle Farfalle - Trekking guidato**

Legambiente Arcipelago Toscano, insieme al Parco Nazionale e all'Università di Firenze, organizza il tradizionale trekking guidato nel "Santuario delle Farfalle Ornella Casnati". Ritrovo: ore 10:30, area picnic di Monte Perone – Durata: 4 ore – Difficoltà: facile. Evento su prenotazione, gratuito.



LEGAMBIENTE

**SABATO 6 GIUGNO****Trekking naturalistico con degustazione**

Passeggiata nella Zona Umida delle Prade, a Portoferraio, area naturalistica di grande valore per l'avifauna migratrice e nidificante, importante Sito di Interesse Regionale che svolge un ruolo cruciale per la conservazione della flora e fauna locale. Al termine della passeggiata sosta presso l'Azienda Agricola Montefabbrello per incontro con i produttori e aperitivo con prodotti tipici. Ritrovo ore 17:00 spiaggia di Le Prade, Portoferraio – Durata: 2 ore e 30' – Difficoltà: facile. Su prenotazione, € 15, ridotto € 8 5-12 anni, gratuito 0-4 anni.



**DOMENICA 7 GIUGNO****Laboratori per bambini per la Giornata Mondiale degli Oceani**

Laboratorio per bambini e famiglie alla scoperta dell'area dedicata alla protezione dei mammiferi marini nel Mediterraneo. Scopriremo il mondo dei Cetacei attraverso esplorazioni sensoriali, giochi e attività creative; osserveremo le differenze morfologiche e biologiche fra delfini e balene che popolano il Santuario Pelagos, un'area marina protetta internazionale che custodisce un'eccezionale biodiversità marina. Ritrovo: ore 15 CEA Lacona – Durata: 2 ore – Su prenotazione, gratuito.

**SABATO 13 GIUGNO****Escursione trekking - In Cammino nei Parchi**

In collaborazione con CAI isola d'Elba. Dalla piccola cappella lungo la Provinciale per Portoferraio imbocchiamo il sentiero 245, una ripida discesa fino alle "selvagge" spiagge di Lamaia e Porticciolo. Risaliamo la costa all'ombra dei lecci per osservare questi alberi insieme alla Guida, scoprendone gli utilizzi nella tradizione mediterranea. Raggiunta la spiaggia di Procchio breve tratto su strada per chiudere l'anello. Ritrovo: ore 9:30 Procchio, nei pressi della piccola cappella sulla SP 24 – Durata: 3 ore – Difficoltà: media – Su prenotazione, € 8, ridotto 5-12 anni € 4, gratuito 0-4 anni e per soci CAI.

**DOMENICA 14 GIUGNO****Assioli, barbajanni e pipistrelli...  
la vita notturna di Forte Inglese**

Dopo una breve visita della fortezza settecentesca sosteremo in silenzio e al buio nel prato antistante il monumento per cercare di sentire e riconoscere il canto di diversi uccelli notturni che abitano nelle vicinanze. Tramite l'uso del bat-detector sarà anche possibile individuare la presenza di pipistrelli. Un'esperienza di ascolto che ci farà scoprire la ricchezza di questa biodiversità urbana e, attraverso i racconti della Guida Parco, ci permetterà di conoscere meglio queste invisibili presenze. Ritrovo: ore 21:30 Forte Inglese, Portoferraio – Durata: 2 ore – Su prenotazione, gratuito.

**MARTEDÌ 16 GIUGNO****Attenti alla tartaruga!**

Evento organizzato da Legambiente Arcipelago Toscano in occasione della **Giornata Mondiale della Tartaruga Marina**, per scoprire come le tartarughe *Caretta caretta* nidificano sulle nostre coste. Inaugurazione della stagione di monitoraggio delle spiagge per la scoperta e la tutela dei nidi, corso teorico-pratico sul riconoscimento delle tracce. Ritrovo: ore 17:30 Aula Verde Blu, località Mola. Durata: 2 ore – Gratuito, su prenotazione.

**SABATO 20 GIUGNO****Monte Perone. Osservazione del cielo con gli Astrofili Elbani**

Il cielo di giugno attraverso i telescopi dell'Associazione Astrofili Elbani. Nell'area di Perone, aiutandoci con frontalini e torce, ci orienteremo tra le costellazioni e osserveremo gli oggetti più belli del cielo in questa serata di fine primavera. Una serata di scienza e mitologia in uno dei luoghi più bui dell'Elba occidentale. Ritrovo: ore 21:00 Area picnic Monte Perone – Durata: 2 ore – € 8; ridotto 5-12 anni € 4, gratuito 0-4 anni.



# Estate nel Parco

## i LUNEDÌ del Parco



### Whale Watching nel Santuario "Pelagos"

DAL 15 GIUGNO AL 14 SETTEMBRE

Il Parco Nazionale Arcipelago Toscano è inserito nel **Santuario Internazionale per la Protezione dei Mammiferi Marini**, e per permettere la scoperta di questo straordinario patrimonio naturale il Parco organizza escursioni Whale Watching in collaborazione con la Motobarca Mickey Mouse. Navigheremo lungo la costa sud-est dell'Elba, insieme alla biologa marina e Guida Parco, che ci aiuterà a fruire al meglio questa straordinaria esperienza. Ritrovo: ore 8:45 Marina di Campo, imbarco Motobarca Mickey Mouse – Durata: 5 ore e 30'. Su prenotazione, € 55, € 35 ridotto 5-12 anni. Pranzo a bordo e sosta per il bagno. Non sono ammessi animali.

### VISITA GUIDATA DELLA FORTEZZA DEL VOLTERRAIO

Tutti i giorni tranne il martedì in orari serali, Vedi [pag. 42](#).



### ATTIVITÀ PRESSO IL CEA DI LACONA

Attorno al Centro di Educazione Ambientale si alterneranno diverse attività:

• **Aperitivo con prodotti tipici e visita guidata al sistema dunale, 20 luglio e 31 agosto**, ore 18:00, durata 2 h. Su prenotazione, € 10; ridotto € 5 ragazzi 5-12; gratuito per bambini 0-4 anni.



• **Attività naturalistiche serali per bambini e famiglie.** Su prenotazione, gratuito:  
15 giugno. Il canto dell'assiolo                      27 luglio. Il pipistrello come fa  
22 giugno. Trekking a Capo Stella                10 agosto. Cinema sotto le stelle  
29 giugno. Il pipistrello come fa                 17 agosto. Gli animali della notte  
13 luglio. Gli animali della notte                14 settembre. Buio quanto?



• **Attività in collaborazione con l'istruttrice mindfulness Antonella Vitacca**

#### 6 luglio e 24 agosto - Mindful eating

'Mangiare consapevole', una pratica che aiuta a trovare un sano rapporto con il cibo. A seguire aperitivo consapevole. Dalle 18:30 alle 20:30. Su prenotazione, € 10. Riservato ai maggiori di anni 15.

#### 3 agosto, 7 settembre - Trekking e Yoga

Breve trekking sul bellissimo promontorio di Capo Stella, da cui potremo ammirare panorami mozzafiato, fino ad una radura dove ci fermeremo per una pratica di ascolto e movimento consapevole del corpo. Dalle 18:30 alle 20:30. Su prenotazione, € 10; ridotto € 5 ragazzi 5-12.



## i MARTEDÌ del Parco

### SNORKELING GRATUITO CON GUIDA PARCO AL CEA DI LACONA

Ogni martedì di luglio e agosto

Ritrovo Info Park Lacona ore 11:00, durata 1 h e 30'. Attrezzatura a carico dei partecipanti.



### LABORATORI GRATUITI PER BAMBINI 8-11 ANNI AL CEA DI LACONA

Ore 14.00-15:30. Presso il Centro Educazione Ambientale, si tengono laboratori sviluppati attraverso giochi e attività. Su prenotazione.

16 giugno. Tartarughe dei nostri mari

23 giugno. Cetacei in tutte le salse

30 giugno. Squali, predatori o vittime?

7 luglio. Occhio alle meduse!

14 luglio. Animali fantastici e dove trovarli

21 luglio. I pesci e le loro forme

28 luglio. Conchigliando

4 agosto. Tartarughe dei nostri mari

11 agosto. Cetacei in tutte le salse

18 agosto. Squali, predatori o vittime?

25 agosto. Occhio alle meduse!

1 settembre. Animali fantastici e dove trovarli

8 settembre. I pesci e le loro forme



### LABORATORI GRATUITI PER TUTTI PRESSO IL CEA DI RIO

Ogni martedì di luglio, ore 17:00-18:30. Su prenotazione, gratuito.

Apprendimento e utilizzo di tecniche come l'acquarello e le matite;

un'occasione per osservare la natura, memorizzare caratteristiche e particolari delle specie rappresentandole su carta. Materiale a carico dei partecipanti.



### TREKKING E VISITA GUIDATA ALLA FORTEZZA DEL VOLTERRAIO

Ogni martedì, su prenotazione. 15 giugno - 30 settembre vedi pag. 42



### ESSENZE E PIANTE DEL PARCO NELLA NOTTE DI SAN GIOVANNI

**Martedì 23 giugno** - Le piante hanno accompagnato l'uomo nel corso della storia, dal Neolitico ad oggi. Questa coevoluzione ha creato, tra noi e le specie vegetali, un forte legame, ancora evidente nelle tradizioni che le vedono impiegate. Una passeggiata con Guida Parco, nella notte più breve dell'anno, per riconoscere le piante medicamentose utilizzate negli antichi rimedi naturali. Ritrovo: ore 17:30 Marciana, Casa del Parco - Durata: 2 ore - Difficoltà: facile - Su prenotazione, € 8, ridotto 5-12 anni € 4, 0-4 anni gratuito.



## i MERCOLEDÌ del Parco

### E... STATE NEL PARCO JUNIOR

Laboratori gratuiti di biologia marina con Guida Parco.

Per bambini 6-11 anni, sulle spiagge dell'Elba dalle 9:30 alle 11:30. Su prenotazione.

17 giugno – ENFOLA

24 giugno – LA FOCE

1 luglio – LE PRADE

8 luglio – ENFOLA

15 luglio – LA FENICIA

22 luglio – CAMPO ALL'AIA

29 luglio – STRACCOLIGNO

5 agosto – LA PAOLINA

12 agosto – BARBAROSSA

19 agosto – LE GHIAIE

26 agosto – NISPORTINO

2 settembre – CAPOBIANCO



### LABORATORI GRATUITI PER BAMBINI AL CEA DI LACONA

Su prenotazione, laboratori di educazione ambientale sviluppati attraverso giochi e attività. Per bambini 5-7 anni (ore 11-12:30) e 8-11 anni (ore 14:00-15:30).

17 giugno. Cosa mangia una balena?

24 giugno. Cambiamo

1 luglio. Chele

8 luglio. Fare e rifare

15 luglio. Il microcosmo del mare

22 luglio. Storie del mare

29 luglio. Cosa mangia una balena?

5 agosto. Cambiamo

12 agosto. I supereroi della duna

19 agosto. Indovina chi vive nel mare

26 agosto. La tartaruga più grande del mondo

2 settembre. Cambiamo

9 settembre. I supereroi della duna



### ATTIVITÀ SERALI IN COLLABORAZIONE CON LEGAMBIENTE ARCIPELAGO TOSCANO

**Mercoledì 8 luglio - Che me ne faccio della posidonia?**

In occasione della **Giornata Mondiale del mar Mediterraneo** (7 luglio), un laboratorio per bambini e famiglie alla scoperta della posidonia. I partecipanti scopriranno come proteggere questa importante pianta marina e potranno creare un foglio di "carta-posidonia", per valorizzare un elemento naturale spesso considerato un rifiuto. Su prenotazione, gratuito.

Ritrovo: ore 17:30 Mola, Aula VerdeBlu. Durata: 2 ore.

**Mercoledì 22 luglio - Un bagno... nel bosco**

Una passeggiata tra lecci e castagni.

Un'immersione nella natura con l'educatrice ambientale **Ida Goglia**, per vivere l'esperienza del 'bagno di foresta'; una pratica per migliorare il benessere psicofisico attraverso camminate lente, respirazione profonda e ascolto della natura. Durante la sosta-spuntino sperimenteremo come mangiare con più consapevolezza (Mindful Eating). Attrezzatura: asciugamano o tappetino. Ritrovo: ore 17:30 Pieve di San Giovanni, Campo nell'Elba. Durata: 2 ore e 15' – Difficoltà: facile – Su prenotazione, € 10.


**Mercoledì 29 luglio e mercoledì 5 agosto - Il cinema del mare**

Visione di un film o di un documentario sul mare che ci permetterà di scoprire la ricchezza e la bellezza del 'fratello blu' e di comprendere il valore del prezioso ecosistema custodito dal Santuario Pelagos. Informazioni: Info Park. Ritrovo: ore 21:00 Aula VerdeBlu, località Mola – Durata: 2 ore. Gratuito su prenotazione.



LEGAMBIENTE



**VISITA GUIDATA DELLA FORTEZZA DEL VOLTERRAIO**Tutti i giorni tranne il martedì, in orario serale. Vedi [pag. 42](#)**GIGLIO PARK EXPERIENCE**

Visita guidata all'isola del Giglio  
 Tour comprensivo di viaggio a/r dall'isola d'Elba  
 ed escursione con Guida Parco. vedi [pag. 59](#)

**i GIOVEDÌ del Parco****LABORATORI GRATUITI PER BAMBINI AL CEA DI LACONA**

Al Centro Educazione Ambientale, si tengono laboratori sviluppati attraverso giochi e attività. Per bambini 8-11 anni - ore 14.00 - 15:30. Su prenotazione.



18 giugno. L'apprendista botanico	6 agosto. La pesca miracolosa
25 giugno. Il tesoro di Cosimo	13 agosto. Il falco pescatore
2 luglio. La pesca miracolosa	20 agosto. Il ritorno della foca monaca
9 luglio. Il falco pescatore	27 agosto. L'apprendista botanico
16 luglio. Il ritorno della foca monaca	3 settembre. Il tesoro di Cosimo
23 luglio. L'apprendista botanico	10 settembre. La pesca miracolosa
30 luglio. Il tesoro di Cosimo	

**LABORATORI E VISITE GUIDATE AL NAT-LAB**

Presso il Forte Inglese, Portoferraio si tengono laboratori e visite guidate con piccole osservazioni naturalistiche ed esperienze insieme al curatore **Leonardo Forbicioni**. Dalle 18:00 alle 20:00 nelle seguenti date: **11 e 25 giugno; 9 e 23 luglio; 6 e 20 agosto**. Su prenotazione, partecipazione gratuita.

**LABORATORI GRATUITI PER TUTTI AL CEA DI RIO.**

Ogni giovedì di luglio e agosto, ore 17:00-18:30. Su prenotazione.

“Scopriamo il mare del Santuario Pelagos e gli animali che lo abitano” - “Scopriamo la macchia mediterranea” - “Il tesoro elbano, risorse metallifere e minerali” - “Invasioni aliene, le specie aliene esotiche” - “Ed ora navighiamo! I venti, i nodi e l'orientamento” - “Coloriamo con le terre naturali”.



**VISITA GUIDATA DELLA FORTEZZA DEL VOLTERRAIO**

Tutti i giorni tranne il martedì, in orario serale.

Vedi **pag. 42**

**ESCURSIONE NOTTURNA IN BARCA  
PER OSSERVARE IL CIELO STELLATO**

**Giovedì 6 agosto**

A bordo di una piccola motonave usciremo al largo della costa sud, alla ricerca del cielo perfetto. Un'occasione per ammirare la volta stellata lontano dalle luci della terraferma. Lo faremo insieme agli Astrofili Elbani, che ci aiuteranno a orientarci tra le meraviglie del cielo estivo. Grazie a speciali strumenti misureremo l'inquinamento luminoso e scopriremo quanto è importante la tutela del cielo notturno per il benessere di molte specie e dell'uomo. Ritrovo: ore 20:30 Porto di Marina di Campo - Durata 3 ore. Su prenotazione, € 55, età minima 12 anni.

**i VENERDÌ del Parco****E... STATE NEL PARCO JUNIOR**

Laboratori gratuiti di biologia marina con Guida Parco

per bambini 6-11 anni, sulle spiagge dell'Elba dalle 9:30 alle 11:30. Su prenotazione.

19 giugno – CAPOBIANCO

26 giugno – INNAMORATA

3 luglio – PATRESI

10 luglio – CHIESSI

17 luglio – SANT'ANDREA

24 luglio – PATRESI

31 luglio – POMONTE

7 agosto – CHIESSI

14 agosto – SANT'ANDREA

21 agosto – PATRESI

28 agosto – POMONTE

4 settembre – PATRESI

**LABORATORI GRATUITI PER BAMBINI AL CEA DI LACONA**

Presso il Centro Educazione Ambientale, su prenotazione,

si tengono laboratori sviluppati attraverso giochi e attività.

Per bambini 5-7 anni ore 11-12:30 / Per bambini 8-11 anni - ore 14:00-15:30.

19 giugno. La danza degli impollinatori

26 giugno. Dovei sei? Missione mimetismo

3 luglio. Gli uccelli, architetti di natura

10 luglio. La fabbrica dei colori naturali

17 luglio. Eco-bolle: il gioco dei detersivi naturali

24 luglio. Gli uccelli, architetti di natura

31 luglio. La fabbrica dei colori naturali

7 agosto. Eco-bolle: il gioco dei detersivi naturali

14 agosto. Gli uccelli, architetti di natura

21 agosto. La fabbrica dei colori naturali

28 agosto. Eco-bolle: il gioco dei detersivi naturali

4 settembre. Il viaggio dei semi

11 settembre. La danza degli impollinatori

**VISITA GUIDATA DELLA FORTEZZA DEL VOLTERRAIO**

Tutti i giorni tranne il martedì, in orario serale, vedi **pag. 42**



**"MARCIANA RACCONTA" PASSEGGIATA NELL'ANTICO BORGO****Dal 19 giugno al 25 settembre**, ogni venerdì dalle 21:30 alle 23:00.

Ritrovo a Marciana, davanti alla farmacia. Dopo una breve introduzione sull'Elba inizia la passeggiata tra i vicoli del caratteristico borgo, alla scoperta della sua storia. Tra edifici religiosi e militari, musei che conservano interessanti reperti archeologici, capiremo l'importanza del borgo medievale come rifugio dalle incursioni dei pirati sulla costa. Una pausa dall'Elba più frenetica, tra straordinari paesaggi naturali e panorami maestosi, nel cuore del Parco Nazionale. Su prenotazione, € 8, ridotto 5-12 anni € 4, 0-4 anni gratuito.

**CAPRAIA PARK EXPERIENCE****Visita guidata all'isola di Capraia comprensiva di viaggio a/r**Partenza dall'isola d'Elba + escursione con Guida Parco. vedi **pag. 60****i SABATI del Parco****LABORATORI GRATUITI PER BAMBINI AL CEA DI LACONA**

Al Centro Educazione Ambientale, si tengono laboratori sviluppati con giochi e attività. Per bambini 5-7 anni ore 11-12:30 / Per bambini 8-11 anni - ore 14:00-15:30. Su prenotazione.



20 giugno. Fra il cielo e il mare

27 giugno. Com'è bello il pipistrello

4 luglio. I supereroi della duna

11 luglio. Indovina chi vive nel mare

18 luglio. La tartaruga piu' grande del mondo

25 luglio. Com'è bello il pipistrello

1 agosto. Fra il cielo e il mare

8 agosto. Chele

15 agosto. Fare e rifare

22 agosto. Il microcosmo del mare

29 agosto. Storie del mare

5 settembre. Fra cielo e mare

12 settembre. Storie del mare

**APERITIVO ALLA VILLA ROMANA DELLE GROTTI****sabato 27 giugno; 18 luglio; 8 e 22 agosto**

Visita guidata alla Villa Romana delle Grotte, una delle testimonianze più importanti dell'Arcipelago Toscano; il complesso archeologico sorge sopra un promontorio affacciato sul golfo di Portoferraio, a dominare il braccio di mare compreso tra il litorale di Piombino e l'approdo della città. Per lungo tempo definita "Villa" potrebbe, alla luce degli ultimi scavi, cambiare identità: approfondiremo questo tema con la Guida Parco durante la visita. Al termine, piccolo aperitivo davanti al maestoso panorama. In collaborazione con Fondazione Villa Romana delle Grotte. Ritrovo: ore 18:00 Villa Romana delle Grotte – Durata: 2 ore – Difficoltà: facile. Su prenotazione, € 12.

**ELBA SOTTERRANEA - CONFERENZA****sabato 4 luglio**

Conferenza a cura di **Marco Isaia** (Università di Torino) e **Leonardo Forbicioni** (World Biodiversity Association). Gli studiosi illustreranno gli esiti del Progetto "Elba Sotterranea", che studia la fauna e gli ambienti ipogei dell'isola – grotte naturali, cavità artificiali e ambiente sotterraneo superficiale – poco esplorati ma di grande valore per la conoscenza della biodiversità locale. Ritrovo: ore 21:30 Forte Inglese – Durata: 2 ore – Difficoltà: facile. Su prenotazione, gratuito.



## VISITA GUIDATA DELLA FORTEZZA DEL VOLTERRAIO

Tutti i giorni tranne il martedì, in orario serale, vedi [pag. 42](#)



## SERATA SENZA LUNA AL VOLTERRAIO

sabato 11 luglio

Una serata speciale tra storia, scienza e mito. Saliremo alla Fortezza per assistere al tramonto sulla Rada di Portoferraio. Visiteremo il monumento con le Guide Parco e impareremo ad orientarci tra le stelle, le costellazioni e i miti ad esse legati. Evento imperdibile per astrofili e fotografi. Una serata senza luna sotto uno dei cieli più bui d'Italia. Ritrovo: 20:30 area parcheggio Le Casermette, Strada per il Volterraio – Durata: 3 ore – Difficoltà: media – Scarpe da trekking e strumenti di illuminazione (frontalini e torce) obbligatori – Su prenotazione. Ticket € 20, ridotto € 10 per residenti e over 65. Ridotto € 5 per residenti over 65. Gratuito per studenti residenti (fino a 19 anni). Età minima 12 anni.



## LA BIODIVERSITÀ DEL FORTE INGLESE

Sabato 1 agosto

Conferenza con **Leonardo Forbicioni**, curatore del **NAT-LAB**, e altri esperti naturalisti, durante la quale scopriremo come i monumenti possono diventare scrigni e presidi di biodiversità, nei quali elementi architettonici e natura convivono in armonia. Ritrovo: ore 21:30 Forte Inglese, Portoferraio – Durata: 2 ore. Partecipazione libera.



## VIA DELL'ESSENZA – TREKKING SULLA VIA DEI LECCI

sabato 19 settembre

In collaborazione con Fondazione Acqua dell'Elba - A Lacona, nei pressi di Via dei Vigneti, si inizia il percorso seguendo il sentiero n. 215 che sale fino alla Serra del Pero. Attraverseremo una fitta lecceta e, con la Guida Parco, approfondiremo il ruolo di questa pianta nella vita e nella cultura delle civiltà mediterranee, per le quali ha rappresentato un'importante risorsa. Incrociata la GTE procederemo in direzione est verso Poggio del Molino a Vento, per rientrare a Lacona chiudendo l'anello. Pranzo al sacco a cura dei partecipanti. Ritrovo: ore 9:00 Lacona – Durata: 4 ore – Difficoltà: impegnativo. Dislivello in salita: 250 m. Su prenotazione, gratuito.



## le DOMENICHE del Parco

### VISITA GUIDATA DELLA FORTEZZA DEL VOLTERRAIO

Tutti i giorni tranne il martedì, in orario serale. Vedi [pag. 42](#)



### ELBA SOTTERRANEA - TREKKING

Domenica 5 luglio

#### Trekking di approfondimento Elba Sotterranea

Insieme a **Marco Isaia** (Università di Torino) e **Leonardo Forbicioni** (World Biodiversity Association). Attività inserita nel Progetto "Elba Sotterranea", che studia la fauna e gli ambienti ipogei dell'isola ancora poco esplorati, ma di grande valore per la conoscenza della biodiversità locale. Durante l'escursione sarà possibile visitare uno dei siti inseriti nel progetto e osservare le attività di recupero e monitoraggio della fauna sotterranea, per conoscere le straordinarie forme di vita che si sono adattate a sopravvivere nell'oscurità delle grotte. Ritrovo: ore 17:00 area picnic del Monte Perone – Durata: 2 ore – Difficoltà: facile. Su prenotazione, gratuito.



### AGROBIODIVERSITÀ: LA BANCA DEI SEMI

domenica 19 luglio e 6 settembre

Incontro presso il CEA di Lacona con **Giulia Spada**, agricoltore custode della Banca del Germoplasma dell'Isola d'Elba. Scopriremo come il Parco Nazionale tutela l'agrobiodiversità conservando e proteggendo i semi antichi, poi attraverso un semplice laboratorio impareremo a trattare e a conservare i semi di pomodoro d'appiccà, varietà tradizionale dell'Isola d'Elba conservata presso la Banca. Ritrovo: ore 15:00 CEA di Lacona – Durata: 2 ore – Su prenotazione, gratuito.



### AIA DI CACIO, LE STELLE CON GLI ASTROFILI ELBANI

Domenica 16 agosto

Serata dedicata all'osservazione del cielo attraverso i telescopi messi a disposizione dall'Associazione Astrofili Elbani. Una serata perfetta per osservare la Luna crescente, gli anelli di Saturno e i dettagli delle nebulose più luminose, sotto uno dei cieli più bui d'Italia. Ritrovo: ore 21:00 Rio nell'Elba, Loc. Aia di Cacio – Durata 2 ore 30'. Difficoltà: facile. Su prenotazione € 10. Ridotto 5-12 anni € 5, 0-4 anni gratuito.



### TREKKING NELLA VALLE DI PATRESI CON DEGUSTAZIONE

Domenica 13 settembre

Trekking ad anello con partenza dal borgo contadino di Patresi, tra essenze mediterranee, rocce granitiche e ampi panorami. Al termine, piccola degustazione con prodotti tipici presso l'Hotel Belmare. Ritrovo: ore 15:00 Hotel Belmare – Durata: 2 ore – Difficoltà: media. Su prenotazione, € 15, ridotto 5-12 anni € 8.



**ESCURSIONE IN E-BIKE A CAPOLIVERI CON DEGUSTAZIONE****Domenica 20 settembre**

Dalla spiaggia di Lido al paese di Capoliveri e lungo la Costa dei Gabbiani.

La vecchia strada della zona mineraria, in parte asfaltata, è pianeggiante e di facile percorrenza, ma molto panoramica con scorci dell'isola di Montecristo e Pianosa. Il percorso è ad anello e ci riconduce al punto di partenza. Al termine degustazione presso Elba Magna. Ritrovo ore 9:30, Lido di Capoliveri – Durata: 5 ore – Difficoltà: media, è necessario avere un minimo di esperienza di uso della mountain bike. Su prenotazione, € 60.

**Autunno nel Parco****VENERDÌ 25 SETTEMBRE****Concerto degli allievi del Conservatorio P. Mascagni di Livorno**

In collaborazione con Autorità di Sistema Portuale del Mar Tirreno Settentrionale e Associazione Amici del Festival Elba Isola Musicale d'Europa. Al termine del concerto piccolo aperitivo e brindisi con prodotti del territorio. Ritrovo: ore 18:00 Forte Inglese, Portoferraio – Durata: 2 ore. Gratuito su prenotazione.

**SABATO 26 SETTEMBRE****Trekking del Gusto Sentiero di Rio**

Dalla Casa Parco di Rio nell'Elba si scende nella storica Valle dei Mulini. Lungo il sentiero è possibile vedere i resti di alcuni Mulini e dei relativi bottacci; questi, grazie alla disponibilità irrigua della zona, sono stati utilizzati per la coltivazione di orti familiari. Sosta presso l'agriturismo La Lecciola, agricoltore custode della Banca del Germoplasma dell'Elba, per visita all'orto e laboratorio sull'agrobiodiversità. Ritrovo: ore 14:00 Casa del Parco di Rio – Durata: 3 ore – Difficoltà: facile – Su prenotazione, gratuito.

**VENERDÌ 2, 9, 16, 23, 30 OTTOBRE****Laboratori di stampa naturalistica presso il Centro di Educazione Ambientale di Rio.**

Dalle 16:00 alle 18:00. Laboratorio con la tecnica della stampa a mano per realizzare dei segnalibri con le foglie autunnali. Gratuito, su prenotazione.

**SABATO 3 OTTOBRE****Via dell'Essenza - La Via dei Lentischi**

In collaborazione con Fondazione Acqua dell'Elba. Percorso escursionistico panoramico, affacciato sul mare, tra antiche mulattiere e villaggi costieri. Un sentiero tra la macchia mediterranea e il bosco: cisti, mirti, ginestre, eriche, leccete e un'abbondante presenza di lentisco hanno occupato i terrazzamenti un tempo coltivati a vite. Raggiunta la località costiera di Sant'Andrea rientro al punto di partenza con bus dedicato a cura dell'organizzazione previsto alle ore 14:30. Pranzo al sacco a cura dei partecipanti. Ritrovo: ore 9:00 Marciana Marina – Durata: 5 ore – Difficoltà: impegnativo. Dislivello in salita: 269 m. Su prenotazione, gratuito.



**SABATO 10 OTTOBRE****Tarta-aperitivo**

Chiusura della stagione di nidificazione. Incontro fra i volontari impegnati nel monitoraggio delle spiagge e dei nidi, ma aperto a tutti gli amanti delle tartarughe marine. Ritrovo: ore 15:00 Aula Verde e Blu, Mola – Durata: 2 ore. Gratuito, su prenotazione.

**Piazzale dell'Astronomia di San Piero.****Osservazione del pianeta Saturno**

Passaggiata storico-geologica attraverso il borgo e gli antichi siti di estrazione del granito per raggiungere il Piazzale dell'Astronomia dove, con i telescopi e la guida degli Astrofilo di San Piero, sarà possibile osservare Saturno e i suoi affascinanti anelli. Dopo la "lettura" del cielo stellato il brindisi per salutare l'arrivo delle costellazioni autunnali. Ritrovo ore 21:00 Chiesa di S. Niccolò, S. Piero – Durata 2 ore. Su prenotazione, € 10, ridotto 5-12 anni € 5, 0-4 anni gratuito.

**DOMENICA 11 OTTOBRE****Trekking delle spiagge minerarie con il geologo**

**Settimana del Pianeta Terra.** Escursione nella zona orientale dell'isola per scoprire le spiagge minerarie: Naregno, Straccoligno, Ferrato, Malpasso, Calanova e Buzzancone. Lungo il sentiero 230 scopriremo la storia delle rocce più antiche dell'Elba, un frammento di continente africano datato 570 milioni di anni. Sosta picnic in spiaggia, accompagnati dal silenzio e circondati dalla macchia boscata. Ritrovo: ore 11:00 Naregno – Durata: 3 ore – Difficoltà: media. Su prenotazione € 10. Ridotto 5-12 anni € 5, 0-4 anni gratuito.

**VENERDÌ 16 OTTOBRE****Benvenuto Autunno! Leggiamo... e poi giochiamo con le foglie**

In collaborazione con Legambiente Arcipelago Toscano e libreria Libri in Piazza di Marciana Marina, lettura animata di un albo illustrato, a seguire attività creativa per bambini 5-12 anni alla scoperta delle foglie autunnali. Ritrovo: ore 15:00 Mola Aula VerdeBlu – Durata: 2 ore – Su prenotazione, gratuito.

**SABATO 17 OTTOBRE****Via dell'Essenza – Trekking sulla Via dei Rosmarini**

In collaborazione con Fondazione Acqua dell'Elba. Si parte percorrendo l'ampia carrareccia panoramica, affacciata sul golfo di Marina di Campo, che prosegue tra i profumi dei rosmarini fino alla caletta di Ischia. Qui il sentiero si fa stretto con ripidi saliscendi che consentono di oltrepassare alcuni impluvi per giungere alla spiaggia di Fonza. Rientro sullo stesso sentiero. Pranzo al sacco a cura dei partecipanti. Ritrovo: ore 10:00 La Foce, Campo nell'Elba – Durata: 3 ore – Difficoltà: facile. Dislivello: 150 m. Su prenotazione, gratuito.

**DOMENICA 18 OTTOBRE - DOMENICA 25 OTTOBRE****Settimana della Castagna a Marciana e Poggio**

In collaborazione con Comune di Marciana e pro Loco Marciana, Trekking, conferenze e laboratori in occasione della Settimana della Castagna. Programma presso [Info Park](#).



# La Fortezza del Volterraio

**Visitare il sito più suggestivo dell'Elba**

Restaurata dall'Ente Parco, grazie alla sua posizione strategica e panoramica, la Fortezza del Volterraio è il sito più suggestivo e magico dell'Isola d'Elba, soprattutto se raggiunto al tramonto. La fortezza svetta a 395 metri sul livello del mare, incastonata nella roccia da cui emerge quasi per incanto. Il luogo fu scelto già dagli Etruschi come postazione di avvistamento e faceva parte di un efficiente sistema di villaggi fortificati di collina. La struttura assunse la sua fisionomia definitiva alla fine del Duecento, quando la Repubblica Marinara di Pisa ne avviò la riqualificazione. Un tempo fortezza imprendibile, oggi il Volterraio è una suggestiva terrazza panoramica sull'Elba e sulle isole dell'Arcipelago Toscano. Il panorama spazia dalla dorsale orientale dell'isola alla costa toscana, fino all'austera sagoma di Montecristo e a quella, esile, di Pianosa, includendo il golfo di Portoferraio e il massiccio del Monte Capanne. Nelle giornate più limpide si distinguono anche Capraia e, sullo sfondo, la Corsica con Capo Corso.



## MODALITÀ E TIPOLOGIA DI VISITA

### 1) Visita guidata della Fortezza del Volterraio.

#### Trekking e ingresso inclusi.

L'orario di partenza sarà adeguato alla stagione e comunicato al momento della prenotazione. Sono necessarie calzature adatte a terreni impervi e, per le escursioni pomeridiane, strumenti d'illuminazione come frontalini o torce. Prenotazione obbligatoria. Ticket € 20, ridotto € 10 per residenti nell'Arcipelago Toscano e over 65. Ridotto € 5 per residenti nell'Arcipelago Toscano over 65. Gratuito per disabili e loro accompagnatori, studenti residenti nell'Arcipelago Toscano (fino a 19 anni). Età minima 5 anni.

Trovi il calendario delle escursioni su: [parcoarcipelago.info/la-fortezza-del-volterraio/](http://parcoarcipelago.info/la-fortezza-del-volterraio/)



**2) Durante la stagione estiva (dal 15 giugno al 30 settembre)** la Fortezza del Volterraio sarà aperta tutti i giorni tranne il martedì, nei seguenti orari:

dal 15 giugno al 15 luglio: dalle 17:30 alle 20:30;

dal 16 luglio al 15 agosto dalle 17:00 alle 20:00;

dal 16 agosto al 15 settembre: dalle 16:30 alle 19:30;

dal 16 settembre al 30 settembre: dalle 16:00 alle 19:00.

Sarà possibile raggiungere la fortezza in autonomia, percorrendo il sentiero trekking 255, ed effettuare la visita con l'ausilio della Guida Parco presente. Non è necessario prenotare.

Ticket € 8, ridotto € 4 per over 65, residenti nell'Arcipelago Toscano e bambini 5-12 anni. Gratuito per disabili e loro accompagnatori, bambini 0-4 anni e studenti residenti nell'Arcipelago Toscano (fino a 19 anni).





Sostieni *la* nostra straordinaria natura



Ph. R. Sisti



con il tuo  
**5xMILLE**

il codice fiscale del Parco per sostenerlo nel suo impegno per la conservazione della natura

9 1 0 0 7 4 4 0 4 9 7

Nella dichiarazione dei redditi si può donare il proprio 5 per 1000 agli "Enti Gestori delle aree protette" oppure al "Finanziamento della ricerca scientifica e della università" sostenendo così anche un'area protetta...

[www.islepark.it](http://www.islepark.it)

# Le iniziative dei nostri partners alla scoperta del territorio



## seif/ Sea Essence International Festival 2026

Marciana Marina – Isola d'Elba 26-28 giugno

Sea Essence International Festival – SEIF 2026, alla sua ottava edizione, si conferma come il primo festival internazionale dedicato alla salvaguardia e valorizzazione del mare e della sua essenza. L'edizione 2026 sarà dedicata al tema degli Itinerari mediterranei, intesi come rotte reali e simboliche che uniscono territori, culture, comunità e persone. Il mare diventa spazio di incontro, scambio e connessione, capace di raccontare storie e immaginare nuovi percorsi per il futuro del Mediterraneo. Tre giorni di eventi diffusi tra seminari, attività educative, laboratori, esperienze in mare e volontariato ambientale, affiancati da serate aperte alla comunità, per promuovere partecipazione, accessibilità e cura condivisa del mare. Per aggiornamenti sul programma: [www.seaessence.eu](http://www.seaessence.eu)

## I sentieri dei Profumi

Un trekking lento alla scoperta della storia e delle meraviglie ambientali, paesaggistiche e storiche del più piccolo comune della Toscana e dei suoi dintorni. Tra percorsi urbani e antiche vie, strade di campagna, vigneti, salti di vigna abbandonati, chiesine di campagna e sorprese, per scoprire i profumi dell'isola, sospesi sulla costa e su un mare blu sconfinato. Il ritrovo è alla Pro Loco di Marciana Marina, il percorso cambia ogni domenica ed è realizzato alternativamente la mattina e il pomeriggio. I programmi verranno comunicati attraverso i media e sulla pagina Facebook dell'iniziativa.



**LEGAMBIENTE**

Circolo Arcipelago Toscano



## La Villa romana delle Grotte

La collaborazione fra la Fondazione Villa Romana delle Grotte e il Parco Nazionale Arcipelago Toscano, avviata nel 2016, in occasione della riapertura al pubblico della Villa, si rafforza anche quest'anno con una serie di iniziative volte a valorizzare il complesso archeologico (I secolo a.C.) in quanto patrimonio antropico inserito nel territorio del Parco Nazionale. Presso la Villa Romana delle Grotte sono organizzati annualmente laboratori, conferenze e visite guidate insieme ad esperti archeologi, per aggiornarsi sulle iniziative consultare il sito: [villaromanalegrotte.it](http://villaromanalegrotte.it)



## Le miniere di Calamita

Le miniere di Capoliveri si trovano sul Monte Calamita, che trae il suo nome dalla magnetite, il minerale di ferro presente in queste miniere. Questa è una delle aree più selvagge e suggestive di tutta l'isola, con grandi spiagge assolate, sentieri panoramici e le uniche miniere sotterranee di tutta l'Isola d'Elba. Per secoli sono state la più grande fonte di lavoro per le popolazioni elbane, soprattutto per Rio Marina, Rio Elba e Capoliveri. Dopo oltre 3000 anni di sfruttamento, nel 1980 l'attività produttiva è stata sospesa, nonostante i giacimenti non siano esauriti. Per scoprire l'affascinante e antica storia del ferro è possibile effettuare una visita guidata alla miniera del Ginevra e al Museo della Vecchia Officina. Informazioni: [minieredicalamita.it](http://minieredicalamita.it)



## Il Parco Minerario Isola d'Elba

Il Parco Minerario è nato nel 1991 per riconvertire le aree degradate dall'estrazione del ferro e promuovere lo sviluppo socio economico delle comunità locali, ma anche per custodire un patrimonio geologico, mineralogico e storico minerario di inestimabile valore. Un parco all'interno di un Parco, quello dell'Arcipelago Toscano, da esplorare a piedi, in bici, o a bordo di un trenino per un'avventura fuori dal tempo, ripercorrendo le vecchie strade ferrate e le storie di quegli uomini che lo hanno vissuto, amato e trasformato. La fruizione completa del Parco Minerario comprende la visita a due interessanti musei: Il Museo Minerario di Rio Marina e Il Museo Archeologico del Distretto Minerario di Rio nell'Elba. Informazioni: [parcominelba.it](http://parcominelba.it)

# Isola d'Elba: centri visita e cammini



## La Via dell'Essenza

Le TAPPE

1 - Via dei Lentischi

4 - Via dei Cisti

7 - Via dei Lecci

2 - Via dell'Erica

5 - Via dei Ginepri

8 - Via del Mirto

3 - Via della Lavanda

6 - Via dei Rosmarini



Scaricando l'applicazione gratuita, sulla piattaforma di Avenza Maps, è disponibile la carta ufficiale dei sentieri dell'Elba

Cartografia ufficiale del Parco Nazionale Arcipelago Toscano - Copyright 4LAND Srl Bolzano, 2026



Isola di Pianosa

# Calendario attività 2026



# LA CASA DELL'AGRONOMO DELL'ISOLA DI PIANOSA



La Casa dell'Agronomo, uno degli edifici più pregevoli di Pianosa, progettato in stile eclettico è stata restaurata dal Parco Nazionale anche grazie ai ticket di accesso all'isola ed oggi ospita un museo e un infopoint. Il museo si sviluppa su più piani e propone un percorso immersivo: al piano terra è raccontata la storia di Pianosa mentre i piani superiori sono dedicati all'ambiente naturale. Un plastico interattivo illustra il territorio e i suoi ambienti, mentre una sala approfondisce il Santuario Pelagos, area di grande biodiversità in cui è inserito il Parco Nazionale Arcipelago Toscano. L'ultimo piano presenta la fauna dell'isola con pannelli e una postazione di birdwatching con canti e riproduzioni di uccelli.

Il percorso termina con video subacquei che offrono un'immersione virtuale nei fondali di Pianosa. L'intero allestimento è accessibile grazie a pannelli tattili, braille e audio. Prenotazioni presso Info Park Pianosa, ingresso € 5 – ridotto € 3 ragazzi 5-12, gratuito bambini 0-4 anni.

**Il punto Info Park, al piano terra dell'edificio, accoglie i visitatori che sbarcano sull'isola. Qui le Guide Parco forniscono informazioni sulle visite e sulle escursioni programmate quotidianamente; è attivo un bookshop con materiale informativo, gadget e pubblicazioni relative all'area protetta. Tel 0565 908231. Dal 15 marzo al 31 ottobre: dal lunedì alla domenica 11-16:30.**

Aperture invernali in base alla disponibilità del collegamento marittimo.



# MUSEO DELLE SCIENZE GEOLOGICHE E ARCHEOLOGICHE E LE CATAcombe



Il **Museo delle Scienze Geologiche e Archeologiche** raccoglie campioni di rocce, fossili e reperti archeologici, i veri tesori di Pianosa, che vengono mostrati in una un'esposizione permanente sull'isola. La mostra svela la storia di Pianosa a partire dalle rocce più antiche risalenti a circa 19 milioni di anni fa fino ai depositi dell'ultimo periodo glaciale, e ripercorre le tracce dell'uomo dal Paleolitico Superiore fino all'età romana e al Medioevo. L'abbondante presenza di fossili e la presenza dei primi abitanti sono strettamente legati all'evoluzione geologica e paleogeografica della "non isola" per arrivare all'isola che conosciamo oggi. La storia di questo prezioso fazzoletto di terra è narrata tramite pannelli esplicativi, video e laboratori didattico/divulgativi.

Il **complesso catacombale paleocristiano** comprende circa 700 sepolture scavate nella pietra, si trova all'interno del paese di Pianosa. Il cimitero presenta tutte le caratteristiche morfologiche e monumentali che connotano le altre catacombe scavate, nel corso della Tarda Antichità, nei vari centri italiani, conferendo alla Toscana il ruolo di regione più settentrionale in cui si trovano monumenti funerari di questo tipo. La catacomba, la cui realizzazione deve essere genericamente riferita alla seconda metà del III secolo d.C. con un utilizzo protratto almeno fino al V secolo, è affidata in gestione all'Ente Parco da parte della Commissione Pontificia di Archeologia Sacra.

Visite guidate: prenotazioni presso Casa del Parco di Pianosa oppure on line su [parcoarcipelago.info](http://parcoarcipelago.info). Ingresso € 5.



Musei —  
Arcipelago  
ISTITUTO REGIONALE  
DELL'ARCHEOLOGIA E DELL'ETNOLOGIA



Museo delle Scienze  
Catacombe



## Escursioni giornaliere

Escursioni giornaliere lungo gli itinerari indicati esclusivamente accompagnati da guida autorizzata. L'accesso al paese e della spiaggia di Cala Giovanna è libero. Non è possibile introdurre animali da affezione o compagnia ad esclusione dell'area del paese, tenuti al guinzaglio ([vedi pag. 59](#)). Le escursioni sono previste tutti i giorni dal 15 marzo al 31 ottobre. Durante la restante parte dell'anno, in base alla disponibilità del collegamento marittimo, sarà possibile effettuare escursioni (trekking, mountain bike e siti museali) da prenotare direttamente a bordo.



### VISITA ALLA CASA DELL'AGRONOMO

Visita guidata dell'edificio restaurato e del percorso espositivo che illustra con pannelli, video interattivi e percorsi sonori, la biodiversità agricola, le caratteristiche naturali dell'isola ed il periodo storico che l'ha trasformata con l'insediamento della Colonia Penale. Visita guidata: Durata: 1 ora — € 10, ridotto € 5 ragazzi 5-12 anni, gratuito bambini 0-4 anni. Solo ingresso € 5, ridotto 5-12 anni € 3, gratuito 0-4 anni.



### VISITA DEL PAESE E DELLE CATACOMBE

Una passeggiata tra le suggestive strutture del borgo di Pianosa per conoscere la storia e le abitudini delle comunità che qui hanno vissuto, in un percorso storico che va dall'età della pietra agli insediamenti ottocenteschi. La visita include l'accesso al suggestivo complesso catacombale paleocristiano, Durata: 1 ora e 30'. € 10, ridotto € 6 ragazzi 5-12 anni, esenti bambini 0-4 anni.



### MOUNTAIN BIKE

In mountain bike lungo strade e i sentieri pianeggianti: un itinerario di 10 km circa, con affacci al Porto Romano, al Belvedere e alla spettacolare Cala Brisighelli. Durata: 2 ore e 30' — € 15. Età minima 12 (no bambini con seggiolino). I minori devono essere accompagnati da un adulto. Obbligo di indossare casco e scarpe chiuse. Portare adeguata scorta d'acqua. Necessaria esperienza minima nella guida della mountain bike.





### TREKKING NATURALISTICO

Trekking facile nella zona sud-est. Percorso ad anello, che permette di osservare le vecchie strutture carcerarie, scoprendo le emergenze naturalistiche dell'isola, la sua storia geologica e archeologica. Obbligatori scarpe chiuse o sandali trekking. Portare adeguata scorta d'acqua. Durata: 2 ore e 30' — € 10; € 5 ridotto 5 — 12 anni, gratis 0-4 anni.



### SEA KAYAK

In kayak (sit on top), alla scoperta della costa orientale dell'isola, partendo dalla spiaggia di Cala Giovanna. Un'occasione straordinaria per navigare nelle acque dell'area protetta, lungo spettacolari coste e scogliere dell'isola. Durata: 2 ore — € 25. Età minima 14 anni. E' richiesta un minimo d'esperienza sul kayak e di saper nuotare. I minorenni devono essere accompagnati da un adulto. Obbligatorio indossare le dotazioni di sicurezza.



### SNORKELING

Pinne, maschera e boccaglio per osservare la flora e la fauna marina lungo un tratto di costa ricco di biodiversità. Ideato per piccoli gruppi di visitatori che potranno ammirare un ambiente marino integro come solo un'area protetta può garantire. I minori devono essere accompagnati da un adulto. E' richiesta una buona acquaticità in acque libere e di saper usare l'attrezzatura. Durata: 1 ora e 30' (in acqua 50 minuti circa) — Lunghezza: 1 km circa — € 15. Età minima 14 anni. Obbligatorio indossare l'attrezzatura.



### VISITA GUIDATA IN CARROZZA

Un mezzo lento e dolce per vivere la natura, le bellezze e il fascino dell'isola; consigliato per famiglie con bambini. L'escursione attraverso le diramazioni dell'ex carcere, attraverso il racconto della Guida sarà possibile conoscere la storia della Colonia Penale Agricola. € 20 adulti, € 14 ragazzi 5-12 anni, esenti bambini 0-4 anni. Durata: 1 ora e 30'.



### VISITE GUIDATE ALL'ALBA E AL TRAMONTO

Escursioni trekking, mountain bike, kayak, snorkeling e visite ai siti museali, all'alba e al tramonto, per chi pernotta sull'isola: il tipo di visita viene stabilito secondo un calendario disponibile presso l'Info Park di Pianosa.



### VISITA CON GUIDA PARCO ALL'INTERNO DEL CARCERE DI MASSIMA SICUREZZA "AGRIPPA"

La struttura nata negli anni '70 come sanatorio criminale, per opera del generale Dalla Chiesa, diventa carcere di massima sicurezza, destinato prima ai detenuti per terrorismo e poi - negli anni '90 - ai criminali mafiosi sottoposti al 'carcere duro' (il noto regime 41bis). Questa particolare area di detenzione è visitabile per la prima volta dalla dismissione della struttura penitenziaria. La visita sarà effettuata con trasferimento a/r in autobus. Durata 1 ora. Costo € 20 adulti, € 14 ragazzi 5-12 anni. 0-4 anni gratis.



### VISITA GUIDATA IN BUS CON INGRESSO AL CARCERE DI MASSIMA SICUREZZA "AGRIPPA"



La comodità del bus climatizzato, per scoprire la natura, la storia carceraria e agricola dell'isola. Un'esperienza arricchita dalle soste fotografiche, come quella per ammirare la splendida Cala del Bruciato. Sulla via del ritorno sosta e ingresso nella diramazione carceraria "Agrippa", un tempo destinata al 'carcere duro', per la prima volta visitabile dopo la dismissione della struttura penitenziaria. Durata: 1 h 40'. Età minima 5 anni. Costo € 30 adulti, € 20 ragazzi 5-12 anni.



### TREKKING GUIDATO SU TEMATICHE ARCHEOLOGICHE



Visita guidata del Museo delle Scienze e a seguire escursione lungo il percorso trekking che si inoltra nella parte centrale dell'isola fino a raggiungere il sito archeologico, oggetto di recenti scavi, che potremo scoprire grazie alle spiegazioni della guida. Durata: 2 ore — Lunghezza: 3 km circa — Difficoltà: facile. Costo € 15, ridotto € 8 bambini 5-12 anni, gratuito 0-4 anni.



### VISITA AL MUSEO DELLE SCIENZE E AI BAGNI DI AGRIPPA



Visita guidata del Museo delle Scienze. Si prosegue in direzione dei Bagni di Agrippa, recentemente restaurati; apprezzeremo l'interno delle strutture, dei pavimenti e dei resti delle pitture parietali. Visita guidata del sito archeologico e rientro in paese. Durata: 2 ore — Lunghezza: 1,6 km circa — Difficoltà: facile. Costo € 15, ridotto € 8 bambini 5-12 anni, gratuito 0-4 anni.



### MOUNTAIN BIKE SUD CON VISITA ALLA DIRAMAZIONE "AGRIPPA"



Escursione con itinerario che si sviluppa lungo la costa sud. Sulla via del ritorno, in prossimità della diramazione del Sembolello, deviazione verso la zona del carcere di massima sicurezza Agrippa e visita guidata. Durata: 3 ore — Lunghezza: 12,3 km circa — Difficoltà: media. Costo € 30. Riservato ai maggiori di anni 12.

## Indicazioni per vivere un'esperienza piacevole e sicura:

Condizioni ottimali di salute - stato di buona forma fisica - abbigliamento adeguato (scarpe chiuse per il trekking e la mountain bike e un copricapo per il sole) - adeguata scorta di acqua - saper nuotare (se vuoi fare snorkeling e kayak) - esperienza di base nell'utilizzo della pagaia (kayak) – statura adeguata ai mezzi.

Le escursioni si prenotano on line  
segui il link e il qr

[parcoarcipelago.info/pianosa](http://parcoarcipelago.info/pianosa)



## Raggiungere l'Isola di Pianosa

### Collegamento marittimo giornaliero - Motonave di linea Aquavision

Permette di raggiungere Pianosa partendo dall'isola d'Elba (Marina di Campo) e in alta stagione anche da Piombino.

Andata: Piombino 8:30 – Marina di Campo 10:00 – arrivo a Pianosa 10:45

Ritorno: Pianosa 17:00 – Marina di campo 17:45 – arrivo a Piombino 19:30

Ritrovo e ritiro biglietti a Marina di Campo 30/45 minuti prima della partenza (Info point, Piazza dei Granatieri, Marina di Campo). Biglietteria Aquavision tel. 0565 976022.

Per conferma orari, tariffe e biglietteria online: [aquavision.it](http://aquavision.it)

### Collegamento settimanale (martedì) - Traghetto Toremar

con partenza da Piombino e scalo a Rio Marina. Andata: Piombino 08:20 - Rio Marina 09:20

– arrivo a Pianosa 11:10 Ritorno: Pianosa 14:10 - Rio Marina 16:00 – arrivo a Piombino 17:10

Biglietteria Toremar di Rio Marina tel. 0565 960131.

# Immersioni a Pianosa



Nella fascia di mare protetta il Parco Nazionale ha reso disponibili alcune boe di attracco per consentire l'immersione e la fruibilità sostenibile dei percorsi subacquei. Le uscite all'interno della zona a tutela biologica di Pianosa sono consentite a piccoli gruppi di subacquei accompagnati da guide ambientali subacquee autorizzate della Regione Toscana insieme a diving accreditati dall'Ente Parco. Le immersioni a Pianosa rappresentano un'esperienza suggestiva ed emozionante: cernie, aragoste, aquile di mare, ricciole, pesci luna, astici, barracuda. Uno spettacolo veramente unico nel cuore del Santuario Pelagos, una delle più vaste aree marine protette del Mediterraneo e la più grande dedicata alla tutela dei mammiferi marini.

È possibile prenotare ed effettuare le immersioni rivolgendosi esclusivamente ad uno dei diving autorizzati il cui elenco è consultabile alla pagina [islepark-pianosa-immersioni](#) e tramite il qr qui accanto.

Per informazioni Info Park, 0565 908231.



AVENZA MAPS

Scaricando l'applicazione gratuita, sulla piattaforma di Avenza maps, sono disponibili le carte ufficiali dell'[Elba](#) e di [Pianosa](#)

# ISOLA DI PIANOSA

mappa dei percorsi fruibili per escursioni e visite guidate



Percorsi escursioni guidate  
**TREKKING**



Percorsi escursioni guidate  
in Mountain Bike - **BIKE**



Percorso visita guidata  
in **CARROZZA**



Percorso visita guidata in  
BUS con visita al **CARCERE**



Percorso visita guidata  
al **CARCERE**



Percorsi visite guidate su  
tematiche **ARCHEOLOGICHE**



Percorso  
escursioni guidate  
in **KAYAK**



Percorso  
escursioni guidate  
**SNORKELING**



**Muro Dalla Chiesa**  
l'accesso oltre il Muro è  
possibile solo accompagnati  
dalle Guide autorizzate

  
**Punti boa diving autorizzati**



**1** Casa dell'Agronomo  
Meeting point escursioni  
The Agronomist House  
Excursion meeting point  
Info Park - Info point

**2** Museo delle Scienze  
Science museum

**3** Catacombe / Catacombs

**4** Ristorante / Restaurant - Bar

**5** Hotel Milena

**6** Mostra fotografica  
Ass.ne Difesa di Pianosa  
Photo exhibition  
Pianosa Defense Association

**7** Forte Teglia Teglia Fort

**8** Piazzetta della chiesa  
deposito bagagli  
Church square  
luggage storage

**9** Imbarchi molo Teglia  
Ferry boarding pier

**10** Toilette / Toilets

**11** Muro Dalla Chiesa  
Dalla Chiesa wall

**12** Spiaggia balneabile  
Bathing beach

**13** Bagno di Agrippa  
Agrippa's Bath

Area consentita ai cani  
Area allowed for dogs

Cala Giovanna  
Area balneabile  
Swimming area



CALA GIOVANNA

TEGLIA

CALA DI TURCHI

CALA DI UGGIANA

## Escursioni giornaliere con trasporto in nave



Visitare le isole dell'Arcipelago, in bassa e in alta stagione, acquistando un pacchetto che include sia il trasporto marittimo sia il servizio di visita guidata con Guida Parco. È possibile acquistare il biglietto direttamente online sul sito:

[parcoarcipelago.info](http://parcoarcipelago.info)



## Isola di Pianosa



**Partenze speciali con nave da Piombino. Partenza ore 8:30 – rientro ore 19:00**

**26 APRILE - 10, 17, 24 E 31 MAGGIO - OGNI SABATO E DOMENICA DI GIUGNO - 5, 6, 12, 13 E 20 SETTEMBRE**

Visita guidata comprensiva di viaggio marittimo a/r da Piombino, biglietto di ingresso all'area protetta e servizio di Guida Parco.

Il trasporto marittimo è abbinabile a una escursione a scelta tra le seguenti:

- **Visita guidata alla Villa Romana "Bagni di Agrippa" e al Museo**

Arrivo a Pianosa con presentazione dell'isola e inizio delle visite al Museo delle Scienze Geologiche e Archeologiche e al sito archeologico "Bagni di Agrippa". Il percorso, recentemente valorizzato, consente di esplorare le strutture interne della villa romana, osservando da vicino pavimenti antichi e resti di pitture parietali, accompagnati dal racconto storico e naturalistico della Guida Parco. Durata: 3 ore (permanenza sull'isola circa 6 ore) – Difficoltà: facile. Costo: € 65 intero, € 50 ridotto (5-12 anni).

- **Escursione in mountain bike e visita alla diramazione Agrippa**

Arrivo a Pianosa con presentazione dell'isola, consegna delle biciclette e breve introduzione al percorso. L'itinerario attraversa i vecchi presidi carcerari e conduce all'ingresso del carcere di massima sicurezza "Agrippa", offrendo panorami suggestivi e un racconto della storia naturale e umana dell'isola. Durata: 2 ore e 30' (permanenza sull'isola 6 ore) – Difficoltà: facile. Costo: € 65 – Età minima: 12 anni.

- **Escursione trekking**

Percorso ad anello facile, alla scoperta delle strutture carcerarie storiche e delle emergenze naturalistiche, geologiche e archeologiche dell'isola. Durata: 2 ore (permanenza sull'isola 6 ore) – Difficoltà: facile. Costo: € 65 – € 50 (5-12 anni) – gratuito 0-4 anni.

## Isola del Giglio

**Partenze estive dall'isola d'Elba - imbarco a Porto Azzurro ore 9:30, rientro ore 18:30.**



**17 E 24 GIUGNO - 1, 8, 15, 22, 29 LUGLIO - 5, 19, 26 AGOSTO**

**Visita guidata comprensiva di viaggio a/r dall'isola d'Elba e servizio Guida Parco.**

Alla scoperta della vera anima dell'isola accompagnati dalla Guida Parco: un'esperienza a contatto con la genuina essenza insulare. Una volta sbarcati a Giglio Porto, trasferimento in taxi fino a Giglio Castello situato a 400 metri di altezza. Scolpito nel granito e completamente cinto da mura difensive è uno dei borghi medievali più suggestivi e autentici del Mediterraneo. Conclusa la visita del borgo, è previsto il ritorno a Giglio Porto percorrendo l'antica mulattiera che collegava i due abitati: una passeggiata di circa 1 ora, su un sentiero facile e panoramico, con ampi tratti all'ombra. Al termine della visita tempo libero prima dell'imbarco. In alternativa il rientro a Giglio Porto può avvenire utilizzando i mezzi pubblici, taxi o autobus di linea a carico dei partecipanti, da pagare in loco. Durata 3 ore (permanenza sull'isola 5 ore) – Difficoltà: media. Costo € 55 intero – € 30,00 ridotto (5-12 anni), gratuito 0-4 anni.



## Isola di Giannutri

**Partenze speciali in primavera con nave esclusiva da Porto S.Stefano, partenza ore 10 – rientro ore 17.**

**29 MARZO E 12 APRILE**

Visita guidata comprensiva di viaggio a/r da Porto Santo Stefano, ticket ingresso area protetta e servizio Guida Parco. In partenza da Porto Santo Stefano, una proposta di visita comprensiva di traghetto alla scoperta della piccola isola del Parco Nazionale. La visita inizia dalla baia di Cala Maestra e, a seguire, si raggiungono, tra le scogliere rocciose e i sentieri profumati della macchia mediterranea, i resti di una Villa di epoca romana costruita nel I secolo d.C. dalla potente famiglia dei Domizi Enobarbi. A seguire la visita naturalistica della durata di circa 1 ora, che porterà i partecipanti all'interno dell'area protetta, tra piante di euforbia e lentisco godendo di straordinarie vedute. A fine escursione tempo libero. Durata: 2 ore e 30' (permanenza sull'isola 5 ore) – Difficoltà: facile – Costo € 60 intero, € 40 ridotto dai 5 ai 12, gratuito bambini 0-4.



## Isola di Capraia

**Partenze estive dall'isola d'Elba - imbarco a Portoferraio ore 9:30 oppure a Marciana Marina ore 10:00, rientro ore 18:00 (Marciana Marina) e ore 18:30 (Portoferraio).**

**19 E 26 GIUGNO - 3, 10, 17, 24, 31 LUGLIO - 7, 21 E 28 AGOSTO**

**Visita guidata comprensiva di viaggio a/r dall'isola d'Elba e servizio Guida Parco.**

La Guida Parco accompagnerà i partecipanti alla scoperta degli aspetti della storia naturale - presso il Centro di Educazione Ambientale La Salata - e dei segreti del piccolo borgo, dalla Torre del Porto al Forte San Giorgio fino alla chiesa di San Nicola. Lasciato il paese l'itinerario prosegue lungo il percorso del Reganico fino a raggiungere Cala dello Zurletto, tra antichi terrazzamenti agricoli e macchia mediterranea. Breve sosta e possibilità di un bagno nelle acque turchesi, prima di riprendere la strada verso il porto. Al termine della visita tempo libero prima dell'imbarco. Durata: 3 ore e 30' (permanenza sull'isola 5 ore) – Difficoltà: media. Costo € 55 intero – € 30 ridotto (5-12 anni), gratuito 0-4 anni.



Isola di Montecristo

# Calendario attività 2026



## Alla scoperta dell'isola del tesoro

---

Montecristo è Riserva Naturale dello Stato inserita all'interno del Parco Nazionale. Le visite sull'isola sono contingentate e sono rese possibili grazie all'accordo tra il Parco Nazionale e il Reparto Carabinieri Biodiversità di Follonica. Le escursioni si prenotano direttamente on line dal sito [parcoarcipelago.info/montecristo](https://parcoarcipelago.info/montecristo)

## Raggiungere l'isola

Grazie ai collegamenti previsti dal Parco si raggiunge l'isola per le escursioni giornaliere partendo dal porto indicato in base al calendario disponibile sul sito di prenotazione. La possibilità di accesso (sbarco e visita del museo) con imbarcazioni private viene regolamentata e gestita dal Reparto Carabinieri Biodiversità di Follonica. Tel. 0566 40673.

## Le escursioni guidate

Le escursioni giornaliere sono effettuate lungo gli itinerari indicati di seguito. E' necessario essere forniti di acqua e di pranzo al sacco. E' obbligatorio essere dotati di calzature adeguate: scarponcini trekking con suola scolpita e caviglia alta, oltreché di abbigliamento comodo e adeguato per le attività escursionistiche. In mancanza di calzature adeguate, a giudizio delle Guide, potrebbe essere negata la partecipazione alla visita. E' fatto divieto assoluto di balneazione. In riferimento alle escursioni previste nelle due date speciali, dopo la verifica delle condizioni fisiche e del grado di preparazione dei partecipanti, che verrà effettuata da parte delle Guide Parco, potrebbe non essere consentita la partecipazione all'escursione più impegnativa (itinerario D).

**Tariffe:** € 140; € 60 residenti nell'Arcipelago Toscano (100 posti disponibili ogni anno); € 150 date speciali itinerari A-B-C; € 180 itinerario D.



### A Cala Maestra – Belvedere – Villa Reale

lunghezza 2.031 m – dislivello 230 m – difficoltà media, tempo di percorrenza 2 ore.

### B Cala Maestra – Monastero – Villa Reale

lunghezza 3.558 m – dislivello 460 m – difficoltà elevata – tempo di percorrenza 3 h 30'.

### C Cala Maestra – Villa Reale – Museo Naturalistico e collezione floristica

– lunghezza 1.000 m – difficoltà facile – tempo di percorrenza 2 ore.

### D Cala Maestra – Monastero – Monte della Fortezza (vetta)

**Solo nei giorni Sabato 11 aprile e domenica 6 settembre.**

lunghezza 5.900 m – dislivello 645 m – difficoltà molto impegnativo/tecnico – tempo di percorrenza 5 h e 30'. **Sentiero con tratti attrezzati con aiuto alla progressione. Difficoltà EE. Attenzione: l'itinerario D è riservato ad un numero ristretto di escursionisti esperti.**

Costi comprensivi di trasporto marittimo a/r, servizio guidato. Età minima dei partecipanti 12 anni. In caso di condizioni meteo avverse saranno proposte date di recupero.

## Museo Naturalistico e collezione floristica

La visita della piccola sala didattica nel rinnovato Museo propone contenuti relativi alla flora, alla fauna, alla storia e all'archeologia dell'isola, attraverso pannelli esplicativi, reperti e strumenti multimediali. Nei pressi del museo è fruibile una collezione floristica che conserva molti elementi della flora dell'isola, compresi alcuni endemismi.



### Il Casotto dei Pescatori

Nel quadro dei Progetti Life è stata recuperata la struttura denominata Casa dei Pescatori che, presidiata dai Carabinieri Forestali, funziona da centro visite e informazioni.

### Il Diploma Europeo delle Aree Protette

Nel 2018 il Comitato dei Ministri del Consiglio d'Europa ha rinnovato per l'Isola di Montecristo il **Diploma Europeo delle Aree Protette**: un riconoscimento internazionale assegnato ad aree protette di interesse europeo dal punto di vista della conservazione della diversità biologica, geologica o paesaggistica e oggetto di un adeguato regime di tutela associato ad un programma di sviluppo sostenibile. In Italia soltanto 8 siti hanno ricevuto tale riconoscimento.



## Calendario delle visite

**Partenza da Piombino con scalo a Porto Azzurro**

**Marzo**  
sabato 21  
domenica 22  
sabato 28  
domenica 29

**Aprile**  
sabato 4  
domenica 5  
sabato 11 \*  
domenica 12

**Maggio**  
sabato 16  
domenica 17  
sabato 23  
domenica 24  
sabato 30  
domenica 31

**Giugno**  
sabato 6  
domenica 7

**Settembre**  
domenica 6 \*  
sabato 12  
domenica 13  
sabato 19  
domenica 20

\* date speciali: si sosta sull'isola un'ora in più ed è previsto l'itinerario **D** fino alla vetta, riservato ad un numero ristretto di escursionisti esperti (vedi pg. 62)

**Partenza da Porto Santo Stefano con scalo a Giglio Porto**

**Maggio**  
venerdì 22

**Giugno**  
venerdì 12



AVENZA MAPS

Scaricando l'applicazione gratuita, sulla piattaforma di Avenza Maps, è disponibile la carta ufficiale dei sentieri di **Montecristo**

## Calendario attività 2026

### Con il Parco sull'isola proibita

Gorgona è inserita nel Parco Nazionale ed è sede di un penitenziario, per cui le visite sono contingentate e rese possibili grazie all'accordo tra l'Ente Parco e l'Amministrazione Penitenziaria. Le escursioni si prenotano direttamente on line dal sito: [parcoarcipelago.info/gorgona](http://parcoarcipelago.info/gorgona)

## Raggiungere l'isola

L'isola si raggiunge partendo da Livorno con collegamento marittimo di linea Toremar. Per informazioni su costi e calendario delle visite Info Park: Tel. 0565 908231.

## La Villa Romana

Sull'isola si rinvennero i resti di una villa romana, databile tra la fine del I secolo a.C. e l'inizio del I secolo d.C., portati alla luce da uno scavo condotto dalla Soprintendenza per i Beni Archeologici della Toscana: si tratta di cinque ambienti adiacenti, che conservano alcune porzioni di pavimento mosaicato e di pareti con intonaco dipinto.

## Le escursioni guidate

L'escursione trekking inizia dal terrazzo del Belvedere raggiunge la Torre Nuova (che è di origine medicea e si trova nella parte alta del paese, a protezione del porto) utilizzando le strade sterrate realizzate dall'Amministrazione Penitenziaria. Si raggiunge Punta Paratella, da cui è possibile effettuare una sosta con un affaccio magnifico su Cala Maestra. Si raggiungono poi il piccolo cimitero storico dell'isola e la Rocca Vecchia, la più antica fortificazione dell'isola, di epoca pisana. Itinerario escursionistico parzialmente all'ombra. Lunghezza: 6 km – Dislivello: 250 m – Durata: 3 ore – Difficoltà: medio-facile. Scaricando l'applicazione gratuita, sulla piattaforma di Avenza Maps, è disponibile la carta ufficiale dei sentieri di Gorgona. Costo € 55 intero - € 45 ragazzi dai 5 ai 12 anni - gratuito bambini da 0 a 4 anni. Il costo è comprensivo di trasporto marittimo a/r, ticket di accesso all'area protetta, servizio Guida.



## Calendario delle visite

### Aprile

Sabato 11  
Sabato 18

### Maggio

Sabato 9  
Sabato 16  
Sabato 23  
Sabato 30

### Giugno

Sabato 6  
Lunedì 8  
Sabato 13  
Lunedì 15  
Lunedì 22  
sabato 27  
lunedì 29

### Luglio

Sabato 4  
Lunedì 6  
Sabato 11  
Lunedì 13  
Sabato 18  
sabato 25  
Lunedì 27

### Agosto

Sabato 1  
lunedì 3  
Sabato 29

### Settembre

Sabato 5  
lunedì 7  
Sabato 12  
Sabato 19  
Sabato 26

### Ottobre

Sabato 3  
sabato 10



AVENZA MAPS

Scaricando l'applicazione gratuita, sulla piattaforma di Avenza Maps, è disponibile la carta ufficiale dei sentieri di **Gorgona**



# Isola di Capraia



**Calendario attività 2026**



## **CENTRO DI EDUCAZIONE AMBIENTALE “LA SALATA”**

**Punto Informativo dell’Osservatorio Toscano per la Biodiversità**

La struttura divulgativa situata nel porto turistico fornisce tutte le informazioni per visitare Capraia grazie all’infopoint turistico, gestito in collaborazione tra Parco Nazionale, Comune di Capraia Isola e Pro Loco. Allestimenti multimediali in realtà virtuale e applicazioni interattive consentono di rivivere la formazione geologica dell’Arcipelago Toscano ed in particolare dell’apparato vulcanico dal quale si è formata l’isola di Capraia, ma anche di scoprire le opportunità di fruizione attraverso la rete sentieristica. Uno specifico allestimento è dedicato al Santuario Internazionale dei Mammiferi Marini “Pelagos” con immagini dei suoi straordinari abitanti. Il cortile ospita splendidi modelli a grandezza reale di tursiope, di delfino comune, stenella e foca monaca. Qui si prenotano le escursioni con Guida Parco per andare alla scoperta dei sentieri, dei tesori geologici ed archeologici e della straordinaria area marina protetta dell’isola. Ingresso gratuito. Tel. 320 9606560 - 347 7714601.

## **ORARI**

**Dal 1 aprile al 31 maggio e dal 1 ottobre al 1 novembre**

Mattina – venerdì, sabato e domenica dalle 10:00 alle 12:30

Pomeriggio - venerdì dalle 17:30 alle 19:00 sabato e domenica dalle 16:30 alle 18:00

**Dal 1 giugno al 30 settembre**

Mattina – da lunedì a domenica dalle 9:00 alle 12:30

Pomeriggio - da lunedì a domenica dalle 16:00 alle 19:30

Sera - martedì, mercoledì e giovedì dalle 21:30 alle 23:00



## PALMENTI

Il Comune di Capraia, con la supervisione scientifica della Soprintendenza Archeologia, Belle Arti e Paesaggio per le province di Pisa e Livorno e grazie ai finanziamenti provenienti dal progetto INTERREG ISOS – Isole Sostenibili realizzato dal Parco Nazionale, ha attivato un percorso culturale che riscopre le **antiche tradizioni agricole** dell'isola. Sono ora visitabili gli **antichi palmenti**: vasche scavate nella roccia destinate alla produzione del vino, nelle quali si pigiavano i grappoli per ricavarne il succo, utilizzate almeno a partire dal XVI secolo. Ai tre siti già visitabili – **Forte San Giorgio**, **San Leonardo** e **Segalaio** – se ne sono aggiunti, in virtù di scavi recenti, altri situati in **località Il Piano**, la cui fruibilità è stata potenziata attraverso la predisposizione di un sentiero dedicato corredato di pannelli esplicativi.



## MOSTRA ARCHEOLOGICA

All'interno della ex Chiesa di Sant'Antonio è allestita la mostra archeologica **“Capraia lungo le rotte antiche – Relitti e reperti sommersi”**, che espone reperti recuperati sia sull'isola sia nei fondali marini che la circondano. Fra i pezzi più significativi vi sono le preziose anfore risalenti alla Roma tardo repubblicana e all'inizio del periodo imperiale usate per il trasporto di vino, salsa di pesce (garum) e altre merci lungo le principali rotte del Mediterraneo. La raccolta comprende inoltre oggetti di vita quotidiana e materiali archeologici che permettono di ricostruire le attività e i contatti commerciali dell'isola nei secoli, rivelando l'importanza strategica di Capraia come scalo e punto di approdo per i naviganti dall'epoca etrusca fino a quella rinascimentale. La mostra si inserisce in un più ampio progetto di valorizzazione del **patrimonio storico-archeologico** di Capraia, promosso dal Comune di Capraia Isola e dall'Associazione Amici della Chiesa di Sant'Antonio, con la supervisione scientifica della Soprintendenza Archeologia, Belle Arti e Paesaggio per le province di Pisa e Livorno.

## LA FOCA MONACA

Attorno a Capraia, inclusa nel Santuario Internazionale per i Mammiferi Marini “Pelagos”, sono frequenti avvistamenti di mammiferi marini come delfini, balenottere, capodogli. Dopo decenni di assenza **è stata accertata lungo le coste dell'isola anche la presenza della foca monaca**, specie endemica del Mediterraneo e delle contigue acque atlantiche, dove sopravvive in nuclei riproduttivi di poche centinaia di individui concentrati nelle aree più meridionali del Mare Nostrum e lungo le coste del Sahara Atlantico e dell'isola di Madeira. Il Parco Nazionale Arcipelago Toscano organizza speciali escursioni in barca lungo le coste dell'isola alla scoperta della fauna marina di Capraia.

**Se ti muovi con la tua imbarcazione**, fai attenzione ad alcune semplici regole per non disturbare la foca monaca o altri animali e consulta la cartina al link sotto riportato o tramite il codice QR per sapere in quali zone puoi navigare liberamente.



[Capraia-avviso-natanti](#)

## PERCORSO BOTANICO

Istituzioni, imprese e cittadini cooperano in questo progetto di valorizzazione: le aziende agricole Arura e San Rocco, dando seguito ad un impegno assunto nell'ambito della certificazione CETS (Carta Europea del Turismo Sostenibile), hanno realizzato il Percorso Botanico in via sperimentale per poi completarlo grazie al sostegno e al finanziamento del Parco Nazionale. **L'obiettivo centrale è "conoscere per riconoscere" piante, fiori, frutti di piante spontanee di macchia e non solo**, creando un luogo permanente di formazione ed esperienza che consenta, a coloro che lo attraversano, di inoltrarsi nell'isola con una maggiore consapevolezza data dal riconoscimento delle principali specie botaniche presenti.

Il percorso, lungo circa 300 metri, si estende lungo l'antica Strada Romana che dal Porto conduce al Paese, passando davanti alla sorgente e attraversando il ponte sul Vado del Porto. Si raggiunge dal Porto a partire dalla Chiesa di Santa Maria Assunta, seguendo la strada per il villaggio "Le Sughere" o dal paese partendo dalla Chiesa di San Nicola, percorrendo via San Leonardo e proseguendo in direzione del Porto costeggiando il Palmento di San Leonardo. Il percorso botanico è di **libera fruizione e aperto a tutti, 24 ore al giorno e 365 giorni l'anno**. La primavera è il momento ideale per visitarlo.



## IL MIGLIO BLU

Nuoto, snorkeling, swimtrekking in una straordinaria piscina naturale. Il Miglio Blu di Capraia è **un corridoio riservato alla balneazione in sicurezza**, liberamente accessibile, all'interno del quale non si può navigare, né ancorare, né ormeggiare. Si estende lungo una fascia di costa che si sviluppa davanti all'abitato di Capraia - dalla Grotta sotto la Torre del Porto alla Torretta al Bagno. Il corridoio lungo 1100 m delimitato da 22 boe, se percorso in andata e ritorno, consente di nuotare per oltre un miglio nautico.



## PRO LOCO ISOLA DI CAPRAIA EVENTI 2026



- **Sagra dell'Orata** – Stand gastronomici dei ristoranti dell'isola con ricette a base di orate allevate dalla Cooperativa Maricoltura e Ricerca di Capraia.
- **Minigiraglia** – Veleggiata da Capraia allo scoglio della Giraglia e ritorno, organizzata dalla Lega Navale Italiana – Delegazione di Capraia Isola, accompagnata da iniziative sul territorio aperte al pubblico.
- **Sagra dei Sapori delle Terre di Mare** – Preparazione e degustazione di piatti e prodotti tipici del territorio.
- **Capraia Sail Rally** – Veleggiata competitiva organizzata dall'Associazione Vele Storiche Viareggio, con museo storico galleggiante allestito presso il porto.
- **Raduno Barche Swan** – Veleggiata riservata agli yacht progettati dallo studio Sparkman & Stephens, con destinazione Capraia.
- **Rotta delle Capre** – Veleggiata da San Vincenzo, Cecina e Salivoli a Capraia, organizzata dal Circolo Nautico San Vincenzo.
- **Capraia Musica Festival** – XXI edizione della rassegna dedicata alla musica di eccellenza in luoghi caratteristici dell'isola.
- **Festival "Muovasi la Capraia"** – Serate dedicate a teatro, cinema e letteratura, tra mare e sogno.
- **Cinema sotto le stelle** – Proiezioni estive serali bisettimanali (giovedì e sabato) presso il Chiostro di San Francesco.
- **Palio Marinaro** – Tradizionale gara remiera nelle acque del porto tra i rioni dell'isola.
- **Festa della Madonna dell'Assunta** – Celebrazione religiosa con processione a mare, fuochi d'artificio e giochi.
- **Torneo di Pallanuoto** – Competizione nelle acque del porto di Capraia con squadre provenienti da tutta Italia.
- **Sagra del Totano** – Evento articolato in due fine settimana tra ottobre e inizio novembre, comprendente la gara di pesca del totano e stand gastronomici sul porto e nel centro abitato.
- **Ottobre, Mese del Totano** – Rassegna di eventi dedicati al totano con incontri, proiezioni, letture e la Totano's Cup, veleggiata non competitiva giunta alla XX edizione, con gara di pesca e Trofeo Giorgio Sismondi.

Per informazioni: [prolococapraiaisola.it](http://prolococapraiaisola.it)

## Primavera nel Parco

### DOMENICA 5 APRILE

#### Anello dello Zenobito: itinerario Geoturistico dell'isola di Capraia

Escursione alla scoperta della storia geomorfologica dell'unica isola di origine vulcanica dell'Arcipelago Toscano. Dalla piazza del paese saliremo sul Monte Arpagna, splendido punto di osservazione per un panorama a 360° e scenderemo alla selvaggia piana dello Zenobito, estremità meridionale dell'isola, da cui osserveremo Cala Rossa dominata dalla possente torre genovese. Un magnifico sentiero, alto sulla costa, ci permetterà di rientrare in paese. Ritrovo: ore 09:00 Piazza Milano (paese) – Durata: 7 ore – Livello di difficoltà: molto impegnativo – Su prenotazione, € 8, ridotto 5-12 anni € 4, 0-4 anni gratuito. Attrezzatura: scarponcini da trekking, scorta di acqua (2,5 l a persona), pranzo al sacco.



**SABATO 25 APRILE****Chiese, mulattiere, palmenti e sorgenti**

Partendo dalla medievale Chiesa di Santa Maria Assunta, nell'incantevole contesto ambientale del Vado del porto, osserveremo le aiuole del Percorso Botanico, per conoscere la flora dell'isola e i suoi utilizzi tradizionali, osservare le piccole sorgenti storiche utilizzate dalla popolazione e percorrere la 'strada romana', originale collegamento tra il porto e il paese, fino all'antico palmento situato presso l'oratorio di San Leonardo concludendo l'itinerario nella piazza dominata dalla bella Chiesa di San Nicola. Ritrovo: ore 14:30 CEA La Salata (porto) – Durata: 2 ore e 30' – Difficoltà: medio – Su prenotazione, € 8, ridotto 5-12 anni € 4, 0-4 anni gratuito.

**SABATO 2 MAGGIO****Capraia e l'anello dello Stagnone: biodiversità unica**

Lo 'Stagnone' è l'unico lago di origine naturale nell'Arcipelago Toscano, incastonato lungo la dorsale 'montuosa' dell'isola di Capraia. L'itinerario ad anello costituisce un percorso magnifico per la varietà degli ambienti, alla scoperta della biodiversità del territorio per conoscere gli habitat naturali particolarmente preziosi e le 'unicità' del suo patrimonio floristico e faunistico. Ritrovo: ore 09:00 Piazza Milano (paese) – Durata: 6 ore – Difficoltà: Impegnativo – Su prenotazione, € 8, ridotto 5-12 anni € 4, 0-4 anni gratuito. Attrezzatura: scarponcini da trekking, scorta di acqua (2,5 l a persona), pranzo al sacco.

**SABATO 23 MAGGIO****Escursione alle grotte di Pozzalamone**

**Settimana Europea dei Parchi.** L'escursione guidata, di interesse storico e naturalistico, attraversa l'area della Ex Colonia Penale Agricola per raggiungere un sito poco noto, ma di grande suggestione: le grotte di Monte Pozzalamone. Situate alla base di un imponente sperone roccioso, le grotte sono sottoroccia schermate da muretti a secco e usati in passato come caprili dai capraiesi. Proseguendo lungo l'affascinante 'sentiero delle sorgenti' raggiungeremo la diramazione penitenziaria La Mortola, da cui rientreremo al porto. Ritrovo: ore 11:30 CEA 'La Salata' (porto) – Durata: 6 ore – Difficoltà: Medio – Su prenotazione, € 8, ridotto 5-12 anni € 4, 0-4 anni gratuito. Attrezzatura: scarponcini da trekking, scorta di acqua (2,5 l a persona), pranzo al sacco.



**DOMENICA 31 MAGGIO****Il Sentiero del Reganico: una biodiversità di emozioni**

Sentiero caratterizzato da una straordinaria ricchezza di ambienti diversi, dove scoprire i tesori botanici e faunistici dell'isola, osservare e godere di dei meravigliosi paesaggi vulcanici e cogliere la presenza umana che ha modificato l'ambiente rendendolo un mosaico di natura e storia. Pur nella sua vicinanza al piccolo borgo, l'itinerario è una esperienza di immersione nella natura selvaggia dell'isola. Ritrovo: ore 14:30 Piazza Milano (paese) – Durata: 2,5 ore – Difficoltà: medio-facile – Su prenotazione, € 8, ridotto 5-12 anni € 4, 0-4 anni gratuito. Attrezzatura: scarponcini da trekking, scorta di acqua.

**Estate nel Parco****E... STATE NEL PARCO PER TUTTI**

Famiglie, ragazzi e bambini alla scoperta della natura e della storia delle isole del Parco Nazionale Arcipelago Toscano, escursioni, visite guidate, laboratori didattici, conferenze e citizen science per vivere intensamente la natura e la cultura dell'Area protetta.

**E... STATE NEL PARCO JUNIOR**

Per bambini da 6 a 11 anni, educazione ambientale, giochi didattici e laboratori; attività legate all'ecosistema marino e agli ambienti più significativi del Parco: specie animali e vegetali, storia naturale, conservazione, sostenibilità.

**i LUNEDÌ del Parco****OGNI LUNEDÌ, IN ESTATE, IL PARCO PROPONE L'ESPERIENZA DEL SEAWATCHING E LABORATORI PER BAMBINI****Seawatching: giro in barca dell'isola di Capraia dedicato alla fauna marina**

Un tour guidato a bordo di imbarcazioni locali, con i binocoli forniti dal Parco Nazionale, dedicato ai sorprendenti protagonisti della fauna marina. Costeggiando l'isola potremo scoprire il meraviglioso Santuario dei Cetacei Pelagos e, con un po' di fortuna, osservare il salto di un tonno o di un delfino, il volo di un falco o di un gabbiano, il tuffo di un marangone o il planare a pelo d'acqua di una berta, con la possibilità di avvistare alcune specie eccezionali, come il Falco pescatore o la endemica Foca monaca del Mediterraneo. Non mancherà un meraviglioso tuffo nelle acque cristalline di Capraia. Ritrovo: 17:30 CEA La Salata (porto) – Durata: 2 ore – Su prenotazione. € 30, € 20 (5-12 anni); € 10 (0-4 anni). Necessaria attrezzatura per la balneazione.



## LABORATORIO PER BAMBINI AL CEA LA SALATA



### Sotto le onde, ognuno al suo posto

Riproduzioni e carte di identità 'marine' saranno gli strumenti di un gioco dedicato alla vita nel Mediterraneo e alla conoscenza del Santuario 'Pelagos'. Attraverso l'ascolto, l'osservazione e la cooperazione, i bambini potranno riconoscere pesci, crostacei, piante, alghe e tanti altri organismi, conoscerne le caratteristiche principali e le particolari curiosità, 'metterli al loro posto' nei diversi ambienti che caratterizzano il nostro meraviglioso mare. Ritrovo: 21:30 CEA La Salata (porto) – Durata: 1 ora e 30' – Su prenotazione, gratuito.

## i MARTEDÌ del Parco

Nel corso dell'estate saranno proposte attività speciali per esplorare l'isola e per conoscere le sue meraviglie, incontri di divulgazione dedicati a argomenti di carattere scientifico, eventi dedicati alle produzioni locali. Si alterneranno alcune proposte, per conoscere le date degli eventi rivolgitli al CEA La Salata:

### SERATA DI OSSERVAZIONI ASTRONOMICHE



Con il Gruppo Astronomia del Museo di Storia Naturale di Rosignano Marittimo. Alla scoperta di stelle doppie, ammassi, nebulose e galassie, imparando a riconoscere le principali costellazioni. Ritrovo: Piazza Milano, ore 21:30 – Durata: 1h 30' – Difficoltà: facile – Su prenotazione, € 8, ridotto 5-12 anni € 4, 0-4 anni gratuito.

### E INFINE USCIMMO...A MISURARE IL BUIO!



Come si valutano la qualità del cielo notturno? E come si valuta l'impatto dell'inquinamento luminoso? Una breve escursione in compagnia del Dott. **Luciano Masetti**, ricercatore del CNR-IBE, ci permetterà di scoprire cos'è l'inquinamento luminoso, misurarne l'impatto con strumenti specifici e vivere la magia della notte. Ritrovo: ore 21:30 Piazza Milano (paese) – Durata: 2 ore – Difficoltà: facile – Su prenotazione, € 8, ridotto 5-12 anni € 4, 0-4 anni gratuito.



**MOSTRA MERCATO DELLE AZIENDE AGRICOLE DI CAPRAIA****Saperi e sapori dell'isola**

Vino, miele, formaggi, birra, marmellate, confetture, liquori, sono espressione della meravigliosa isola vulcanica e il risultato del lavoro sapiente dei produttori, nel rispetto di un territorio parte del Parco Nazionale Arcipelago Toscano e della Riserva della Biosfera MAB Unesco Isole di Toscana. La mostra mercato a Km0 è l'occasione per conoscere le aziende agricole locali e scoprire i saperi e i sapori di Capraia. Ritrovo: ore 22:00 CEA La Salata (porto) – Durata: 1 ora e 30' – Ingresso libero.

**COOPERATIVA MARICOLTURA E RICERCA:****Un incontro alla scoperta della 'Fattoria del mare' di Capraia**

La Cooperativa Maricoltura e Ricerca è un straordinario esempio di eccellenza nella produzione ittica in Italia. Impegnata da sempre nel raggiungere l'obiettivo di un prodotto di alta qualità, nel rispetto del benessere animale, è indicata dalla Commissione Europea come modello di acquacoltura sostenibile. La serata sarà un incontro aperto a domande e curiosità all'insegna dell'economia della sostenibilità e di una grande passione: il mare. Ritrovo: ore 22:00 CEA La Salata (porto) – Durata: 1 ora e 30' – Ingresso libero.

**ALBA, YOGA & TREKKING****Un'esperienza dedicata al risveglio della naura (martedì 16 giugno)**

Sessione di yoga all'alba sulla terrazza della Bellavista con l'istruttrice Veronica Somma, seguita da trekking sul Sentiero del Reganico e bagno rilassante in mare.

Ritrovo: Piazza Milano (orario variabile in base all'alba) – Durata: 1h 30' – Difficoltà: facile –

Su prenotazione € 15, € 8 bambini 5-12 anni.

Necessari: scarpe da trekking, acqua.

## ESPERIENZE TRA TERRA E MARE

In collaborazione con **Slow Capraia**, associazione che promuove il valore della lentezza, del viaggio consapevole e del rapporto armonico tra uomo, natura ed ecosistemi insulari. Ciascuna delle 3 attività ha un costo di € 25 – Su prenotazione. Attività riservate ai maggiori di 14 anni (minorenni accompagnati) – Attrezzatura richiesta: scarpe da trekking, acqua, dotazione per la balneazione.

### TOUR IN KAYAK

**Un'esperienza unica: con kayak a pedali di facile conduzione**

partiremo dal porto per esplorare alcune delle calette e tratti di costa dell'unica isola vulcanica dell'Arcipelago Toscano. Con la Guida Parco osserveremo dal mare gli elementi di particolare interesse, ammirando la geomorfologia del territorio. Ritrovo: ore 09:00 CEA La Salata (porto) – Durata: 2,5 ore – Difficoltà: facile



### TREKK & SWIM

**Un'esperienza tra storia e natura**

Percorso escursionistico alla scoperta della ex colonia penale di Capraia e delle sue produzioni storiche. Dalla Cala di Portovecchio rientro a nuoto fino al porto, esplorando il mare con supporto logistico per gli effetti personali. Ritrovo: ore 9:00, CEA La Salata (porto) – Durata: 3 ore – Difficoltà: medio-facile.



### TREKK & PACKRAF

**Esperienza dedicata alla scoperta dei sentieri e delle coste**

Trekking panoramico sul Sentiero del Reganico fino alla Cala dello Zurletto. Rientro via mare con packraft (kayak gonfiabile) e gommone di appoggio, tra coste vulcaniche, storia e geologia dell'isola viste dal mare. Ritrovo: ore 9:00, Piazza Milano – Durata: 3 ore – Difficoltà: facile.



### ALBA IN BARCA

**In mare, per assistere all'emozionante nascita del giorno**

Salpando sotto un cielo di stelle navigheremo fino alla bellissima Cala della Mortola, dove sosteneremo per ammirare l'aurora. Ripresa la navigazione faremo un tour guidato attorno all'isola per scoprire il patrimonio naturalistico, paesaggistico, geologico, e godere di un tuffo nelle sue acque cristalline. Ritrovo: orario variabile secondo il sorgere del sole CEA La Salata (porto) – Durata: 2 ore e 30' – Su prenotazione. Servizio guida € 10 + Servizio barca (pagamento a bordo) € 30. Numero partecipanti: 8. Attrezzatura: giacca antivento, attrezzatura per la balneazione.



### DALLA PESCA ALLA TAVOLA - un'esperienza esclusiva dedicata al mare

Chiacchierando con i pescatori dell'isola nelle vicinanze dei pescherecci, scopriremo il mare di Capraia protetto dal Parco Nazionale Arcipelago Toscano, le tecniche di pesca, le regole di tutela, la stagionalità del pescato e la passione di una vita dedicata al mare. La visita si conclude con una degustazione presso la pescheria locale Pescianel, dove il pescato del giorno viene trasformato in ricette semplici e sapienti, che valorizzano i sapori naturali rispettando la stagionalità. Info e prenotazioni **CEA La Salata**.



**VISITA AGLI IMPIANTI DI ITTICOLTURA MARICAP**

Trasferimento in piccole imbarcazioni fino a Cala di Portovecchio.

Visita guidata all'impianto di itticoltura Maricap, azienda locale dal 1998. Scoprire nuove specie allevate, tecniche innovative e la produzione di alta qualità nel mare protetto di Capraia. Info e prenotazioni [CEA La Salata](#).

**i MERCOLEDÌ del Parco****GEOWATCHING****In barca alla scoperta dell'isola vulcanica dell'Arcipelago**

Un tour guidato a bordo di imbarcazioni locali, dedicato alla bellezza selvaggia di Capraia, l'unica isola di origine vulcanica dell'Arcipelago Toscano. Costeggiando l'isola 'leggeremo' la storia geomorfologica, il significato di termini e forme, il valore del suo patrimonio geologico. Il tour ci farà scoprire il fascino straordinario di questo territorio sostando presso alcuni dei siti non raggiungibili a piedi di straordinario impatto emozionale, dove sarà possibile un tuffo nelle acque cristalline. Ritrovo: ore 09:15 CEA La Salata (porto) – Durata: 2 ore – Su prenotazione. € 30 intero; € 20 ridotto (5-12 anni); € 10 (0-4 anni). Necessaria attrezzatura per la balneazione.

**SEAWATCHING****Giro dell'isola in barca dedicato alla fauna marina**

Vedi pag 72.

Ritrovo: 17:30 CEA La Salata (porto) – Durata: 2 ore – Su prenotazione. € 30, € 20 (5-12 anni); € 10 (0-4 anni). Necessaria attrezzatura per la balneazione.

**TREKKING AL TRAMONTO****Escursione guidata nella Ex Colonia Penale fino al 'Dattero'**

Trekking guidato dedicato alla storia, alla natura e alle emozioni.

Attraversando il "tenimento agricolo" della ex colonia penale conosceremo una pagina di storia poco nota, ma di grande rilevanza. Raggiunta la località 'Il Dattero', magnifico punto panoramico sulla costa occidentale, ammireremo il tramonto. Rientreremo sotto lo spettacolo del cielo notturno illuminato dalla Via Lattea e da innumerevoli stelle. Ritrovo: orario variabile in base al tramontare del sole CEA La Salata (porto) – Durata: 5 ore – Livello di difficoltà: medio-facile – Su prenotazione, € 8, ridotto 5-12 anni € 4, 0-4 anni gratuito. Attrezzatura: scarpe da trekking, scorta di acqua (1,5 l a persona), cena al sacco, giacca, torcia/cellulare con funzione di torcia.



## TREKKING DEL KM0 CON TRAMONTO AL 'DATTERO' E VISITA AI PRODUTTORI LOCALI



Un trekking guidato dedicato alla storia della ex Colonia Penale Agricola, alle attività produttive presenti nell'area e alla natura selvaggia di Capraia. Attraversando le diramazioni penitenziarie raggiungeremo una delle aziende locali di cui scopriremo storia, protagonisti e produzioni. Dopo la visita proseguiamo l'itinerario fino alla località 'Il Dattero' per godere della vista del tramonto e quindi torneremo al porto sotto la volta stellata.

**Visita a 'Il Saracello', azienda casearia locale (1 e 29 luglio, 19 agosto).** Conosceremo le caratteristiche delle simpatiche caprette allevate a Capraia, i metodi di allevamento e le produzioni casearie. Un piccolo cadeau di assaggio ci farà apprezzare la qualità di questa produzione, tradizionale ed oggi unica per il territorio.

**Visita a 'Valle di Portovecchio', azienda agricola multifunzionale attiva da oltre 25 anni. (8 luglio, 5 agosto, 2 settembre)** I fondatori ci faranno conoscere le attività e le eccellenti produzioni di qualità (miele, marmellate, confetture, liquori), che potremo assaporare con un piccolo cadeau di assaggio.

**Visita a La Mursa, azienda agricola locale a carattere familiare. (22 luglio, 12 agosto, 9 settembre)** Sui più alti terrazzamenti dell'isola scopriremo le particolari attività viticole, le tecniche di coltivazione, i metodi di produzione, arricchendo l'esperienza con un piccolo cadeau di assaggio.

**Visita a La Sorgente, azienda agricola locale. (22 giugno, 15 luglio, 26 agosto).** Sui terrazzamenti della splendida Cala di Portovecchio, nei pressi di un piccolo edificio utilizzato un tempo come caseificio, scopriremo le tecniche di coltivazione e lavorazione della produzione di capperi e olio cui l'azienda si dedica, apprezzandone la bontà con un cadeau di assaggio sul posto.

Ritrovo: 17:00 **CEA La Salata** (porto) – Durata: 6 ore – Livello di difficoltà: medio – Su prenotazione. € 15; € 8 (5-12 anni), gratuito 0-4 anni.

Attrezzatura: scarponcini da trekking, scorta d'acqua (1,5 l a persona), cena al sacco, giacca, torcia/cellulare con funzione di torcia.

---

## i GIOVEDÌ del Parco

### SNORKELING PER ADULTI

#### Sorprendenti habitat e organismi marini lungo la costa di Capraia

Un'imbarcazione dedicata permetterà di esplorare tratti di costa accessibili solo dal mare e di fare snorkeling nelle acque cristalline dell'isola con una Guida Parco. Dopo un'introduzione a terra sugli habitat marini e sul Santuario Pelagos - un ampio sistema di tutela del mare che collega ecosistemi, rotte migratorie e aree di alimentazione di cetacei, tartarughe marine e migliaia di altri organismi marini - in acqua sarà possibile riconoscere ambienti e specie, vivendo un'esperienza diretta e coinvolgente alla scoperta della biodiversità del mare di Capraia.

Ritrovo: 17:00 CEA La Salata (porto) – Durata: 1 ora e 30' – Difficoltà: facile – Su prenotazione € 30. Attrezzatura: pinne, maschera, boccaglio, asciugamano.

## ESCURSIONE IN NOTTURNA

### Percorso sensoriale alla scoperta della natura e del cielo notturno

Abituandoci all'oscurità e al silenzio della notte, cammineremo lungo un agevole percorso verso il cuore dell'isola utilizzando i nostri sensi per scoprire il territorio: udito, olfatto, tatto e persino gusto, saranno strumenti preziosi per conoscere la natura attorno a noi. Sdraiati sulle rocce di origine vulcanica ammireremo il cielo stellato, meraviglioso per lo scarso inquinamento luminoso, dove individueremo le principali costellazioni, apprezzando, anche al buio, della straordinaria bellezza dell'isola. Ritrovo: ore 21:30 Piazza Milano (paese) – Durata: 1 ora e 30' – Difficoltà: facile – Su prenotazione, € 8, ridotto 5-12 anni € 4, 0-4 anni gratuito. Attrezzatura: scarponcini da trekking, scorta di acqua, giacca, torcia/cellulare con funzione di torcia.



## i VENERDÌ del Parco

### L'ISOLA DEI PALMENTI

#### Escursione guidata e visita all'area archeologica delle Tigghielle

Un itinerario immerso nella macchia mediterranea ci permetterà di visitare Le Tigghielle, la piccola area archeologica dove si trova il nucleo più numeroso di palmenti, antiche vasche scavate nella roccia e utilizzate per la pigiatura dei grappoli e la produzione del vino. Osservando le particolarità dei palmenti capraiesi, potremo Immaginare la vita e l'aspetto della Capraia di un tempo, comprendere il significato di tali manufatti nel contesto storico, economico e sociale. Ritrovo: ore 17:30 Piazza Milano (paese) – Durata: 2 ore e 30' – Difficoltà: medio-facile – Su prenotazione, € 8, ridotto 5-12 anni € 4, 0-4 anni gratuito. Attrezzatura: scarponcini trekking, scorta di acqua.



## LE STELLE RACCONTANO

### Attività per bambini e famiglie

Osservare il cielo notturno è come leggere un grande libro di racconti: stelle, costellazioni e pianeti sono protagonisti di storie affascinanti, antichi miti e leggende lontane. A pochi passi dal borgo e con gli occhi all'insù ammireremo la meraviglia del cielo notturno, impareremo a riconoscere le stelle principali, le costellazioni, i pianeti visibili e conosceremo miti, storie e leggende della volta celeste. Ritrovo: ore 21:30 Piazza Milano (paese) – Durata: 1 ora e 30' – Difficoltà: Facile – Su prenotazione, gratuito. Attrezzatura: telo, giacca.



## TREKKING DEL KMO

### La macchia in tavola: Arura Azienda Agricola.

**(10 e 24 luglio, 21 agosto).** Uniche o comuni, sempre preziose: le piante dell'isola di Capraia sono espressione di una straordinaria evoluzione rispetto al territorio. Un'escursione guidata lungo il bellissimo Percorso Botanico di Capraia ci permetterà di osservare e conoscere la flora dell'isola, dalle specie più caratteristiche a quelle più rare e i loro utilizzi. Al termine dell'escursione faremo sosta presso Arura Azienda Agricola, dove Susanna e Adriana Casini ci faranno scoprire le eccellenti produzioni tra tradizione e innovazione, e godere di un aperitivo capraiese con...la macchia nel piatto. Ritrovo: ore 17:30 Piazza Milano (paese) – Durata: 2 ore e 30' – Difficoltà: facile – Su prenotazione. € 15; € 8 (5-12 anni), gratuito 0-4 anni. Attrezzatura: scarponcini trekking, scorta di acqua.



## TREKKING DEL KMO

### Vini dell'isola vulcanica: Azienda Biologica La Piana.

**(31 luglio, 14 e 28 agosto).** Nel cuore dell'isola, all'interno del Parco Nazionale, a poca distanza da antichi palmenti, in un contesto ambientale meraviglioso, è il vigneto 'storico' dell'Azienda Biologica La Piana. Insieme ad Alice Bollani, titolare dell'azienda, potremo camminare tra i filari alla scoperta della storia dell'azienda, delle diverse tipologie di uve, dei metodi di coltivazione e delle sue produzioni. Un assaggio ci farà apprezzare le caratteristiche peculiari dei vini prodotti a un passo dal mare sull'isola vulcanica dell'Arcipelago Toscano. Ritrovo: ore 17:30 Piazza Milano (paese) – Durata: 2 ore e 30' – Difficoltà: facile – su prenotazione. € 15; € 8 (5-12 anni), gratuito 0-4 anni. Attrezzatura: scarponcini da trekking, scorta di acqua.



## TREKKING DEL KMO

### Capraia isola di miele: Azienda Agricola San Rocco.

**(17 luglio, 7 agosto, 4 settembre).** Una escursione guidata lungo l'incantevole Sentiero del Reganico, storico percorso immerso tra colori e profumi della macchia mediterranea, ci permetterà di conoscere le piante pollinifere e nettarifere appetite dalle api. In località San Rocco faremo sosta all'apiario della Azienda Agricola San Rocco, dove con Roberta e Sofia potremo fare una esperienza emozionante. Adeguatamente protetti, ci potremo avvicinare agli alveari, scoprirne la struttura, conoscere l'affascinante mondo delle api e apprezzare, con un assaggio guidato, il sapore dell'isola nel miele. Ritrovo: ore 17:30 Piazza Milano (paese) – Durata: 2 ore e 30' – Difficoltà: facile – Evento su prenotazione. € 15; € 8 (5-12 anni), gratuito 0-4 anni. Attrezzatura: scarponcini da trekking, scorta di acqua.



## i SABATI del Parco

### SEAWATCHING

Giro in barca dell'isola di Capraia dedicato alla fauna marina

vedi pag. 72. Ritrovo: 17:30 CEA La Salata (porto) – Durata: 2 ore – Su prenotazione. € 30, € 20 (5-12 anni); € 10 (0-4 anni). Attrezzatura: attrezzatura per la balneazione.



### VISITA GUIDATA DEL BORGO

Una passeggiata per le suggestive strade lastricate del borgo

Dalla Chiesa di San Nicola, al Forte San Giorgio, alla Torre del Porto, fino alla Chiesa di Sant'Antonio, osservando gli edifici più significativi e le case tradizionali, i piccoli angoli verdi e le testimonianze delle attività quotidiane. Scopriremo le vicende che hanno segnato la storia della comunità isolana, le tradizioni e le curiosità della vita di un tempo. Alla Chiesa di Sant'Antonio sarà possibile visitare la mostra archeologica 'Capraia lungo le rotte antiche – relitti e reperti sommersi'. Ritrovo: ore 17:30 Piazza Milano (paese) – Durata: 2 ore – Difficoltà: Facile – Su prenotazione. € 4 (servizio guida).



## le DOMENICHE del Parco

### TREKKING DEDICATO AL TRAMONTO

Escursione guidata nella Ex Colonia Penale fino al 'Dattero'

Trekking guidato per emozionarsi scoprendo Capraia. Attraversando il 'tenimento agricolo' dell'ex colonia penale scopriremo la storia dell'istituto penitenziario. Raggiunta la località 'Il Dattero', magnifico punto panoramico sulla costa occidentale, ammireremo il tramonto. Rientreremo sotto lo spettacolo del cielo notturno illuminato dalla Via Lattea e da innumerevoli stelle. Ritrovo: orario variabile in base al tramonto CEA La Salata (porto) – Durata: 5 ore – Difficoltà: Medio-facile. Su prenotazione, € 8, ridotto 5-12 anni € 4, 0-4 anni gratuito. Attrezzatura: scarpe trekking, scorta di acqua (1,5 l a persona), cena al sacco, giacca, torcia/cellulare con funzione di torcia.



## Autunno nel Parco

### SABATO 3 OTTOBRE

La Ex Colonia Penale Agricola tra natura e storia

Nel 1873 fu istituita anche a Capraia una Colonia Penale Agricola, dismessa nel 1986. La agevole escursione guidata ci permetterà di scoprire il meraviglioso ambiente dell'isola e le sue trasformazioni. Percorreremo la strada panoramica che collega le antiche diramazioni della colonia e scopriremo una Capraia di altri tempi e i tesori naturalistici di questo scoglio vulcanico nel Mediterraneo. Ritrovo: ore 14:30 CEA La Salata (porto) – Durata: 2 ore e 30' – Difficoltà: Facile – Su prenotazione, € 8, ridotto 5-12 anni € 4, 0-4 anni gratuito.



**DOMENICA 4 OTTOBRE****Chiese, mulattiere, palmenti e sorgenti**Vedi 25 aprile - [Pag 71](#)**SABATO 17 OTTOBRE****Capraia e l'anello dello Stagnone: biodiversità unica**Vedi 2 maggio - [Pag 71](#)**DOMENICA 18 OTTOBRE****Yoga & trekking**

Un percorso che unisce, in una prospettiva olistica, yoga e immersione nella natura.

L'escursione guidata, lungo un itinerario molto panoramico di facile percorrenza, costituirà una esperienza di ricerca di benessere attraverso la pratica yoga condotta da Veronica Somma, insegnante diplomata alla scuola Sadhana di Carlos Fiel. Nella natura, attraverso lo yoga, ritroveremo più consapevolmente l'armonia con tutto ciò che ci circonda. Ritrovo: ore 09:30 Piazza Milano (paese) – Durata: 2,5 ore – Difficoltà: Facile. Su prenotazione. € 15; € 8 (5-12 anni). Attrezzatura: scarpe con suola scolpita, scorta di acqua

**SABATO 31 OTTOBRE****La Ex Colonia Penale Agricola tra natura e storia**Vedi 3 ottobre - [Pag 80](#)**DOMENICA 1 NOVEMBRE****Chiese, mulattiere, palmenti e sorgenti**Vedi 25 aprile - [Pag 71](#)**Arrivare all'isola di Capraia**

L'isola di Capraia è raggiungibile tutto l'anno con circa 2 ore e 45' di navigazione partendo dal porto di Livorno. Per visitare l'isola non è necessario traghettare l'auto poiché l'unica strada carrabile di 800 metri è servita da collegamenti in autobus e vi sono limitazioni nei periodi di maggiore affluenza turistica. La compagnia di navigazione per Capraia è la **Toremarr** tel. 0586 896113.



AVENZA MAPS

Scaricando l'applicazione gratuita, sulla piattaforma di Avenza Maps, è disponibile la carta ufficiale dei sentieri di **Capraia**



# Aiutaci a prevenire gli **INCENDI BOSCHIVI!**

Se avvisti un incendio in un bosco  
chiama questo numero:

**800 425 425**

## **Segui sempre queste regole:**

Non gettare mozziconi di sigaretta o fiammiferi ancora accesi;

Non accendere fuochi nel bosco, usa solo le aree attrezzate;

Non abbandonare mai il fuoco e prima di andare via  
accertati che sia completamente spento;

Se devi parcheggiare l'auto accertati che la marmitta  
non sia a contatto con l'erba secca;

Non abbandonare i rifiuti nei boschi e nelle discariche abusive,  
sono un pericoloso combustibile;



Isola del Giglio

# Calendario attività 2026





## **INFO PARK GIGLIO PORTO - CASA DEL PARCO**

**Via Provinciale, 9 - Giglio Porto - Tel. 0564 809400**

Presso la sede della Pro Loco Isola del Giglio – sulla base di una forte collaborazione tra questa, il Comune e l’Ente Parco – è attivo il nuovo punto informativo che consente di scoprire tutte le proposte di fruizione del Parco Nazionale ed in particolare delle Isole del Giglio e di Giannutri. Al suo interno sono disponibili diversi materiali promozionali e divulgativi ed è possibile acquisire le cartine ufficiali per fruire della rete sentieristica presente al Giglio e a Giannutri. Il punto informativo si coordina con Info Park per la prenotazione delle escursioni programmate. La struttura è arricchita da uno spazio espositivo (la “Casa del Parco” con ingresso al piano terra) dove è possibile apprezzare immagini delle straordinarie eccellenze naturalistiche ed archeologiche che caratterizzano l’area protetta, ma anche video dedicati alla rete sentieristica e al Santuario Internazionale per i Mammiferi Marini “Pelagos”, nonché approfondimenti sugli ambienti e sui valori culturali delle isole del Giglio e di Giannutri.

**Dal 15 ottobre al 31 marzo: martedì, mercoledì, giovedì e venerdì dalle 9:00 alle 14:00**

**Dal 1 aprile al 15 ottobre: tutti i giorni, dalle 9:00 alle 18:00**



## Primavera nel Parco

**SABATO 25 APRILE**

**Trekking da Giglio Castello a Capel Rosso**

Un percorso ad anello che ci porta da Castello fino al faro di Capel Rosso attraversando ambienti molto vari, che ci permetteranno la visione a 360° di questa straordinaria isola dell'arcipelago. Panorami mozzafiato e natura incontaminata si alternano lungo questo tragitto, sempre a mezza costa e in continuo saliscendi, tra poggi e macchia mediterranea profumata e fiorita; il rientro si effettuerà lungo la strada carrozzabile che riporta a Giglio Castello. Terreno misto, terra battuta e rocce granitiche, parzialmente esposto al sole. Attrezzatura: bastoncini, scarpe da trekking, acqua almeno 1 litro e mezzo, pranzo al sacco, cappello, crema solare, occhiali da sole. Ritrovo: ore 10:00 Piazza Gloriosa, Giglio Castello – Durata: 7 ore – Lunghezza: circa 14 km; dislivello in salita 600 mt; in discesa 600 mt - Difficoltà: impegnativo (per la lunghezza del percorso) – Su prenotazione, € 8, ridotto 5-12 anni € 4, 0-4 anni gratuito. Si consiglia la partecipazione ai maggiori di anni 12.





## DOMENICA 26 APRILE

### Giglio coast to coast

Un percorso che unisce più sentieri permettendoci di partire dal lato orientale dell'isola ed arrivare a quello occidentale, passando per il borgo medievale di Giglio Castello; un viaggio nella natura che cambia con il mutare dell'ambiente naturale e con la storia e la cultura locale. E per i più coraggiosi la possibilità di fare il bagno al termine nella splendida baia del Campese. Terreno misto: terra battuta, rocce granitiche, esposto al sole a tratti. Attrezzatura: bastoncini, scarpe da trekking, acqua almeno 1 litro e mezzo, pranzo al sacco, cappello, crema solare, occhiali da sole, costume e telo mare (facoltativi). Ritrovo: ore 10:00 Giglio Porto, Info Park – Lunghezza: circa 6 km; dislivello in salita circa 400 mt, in discesa circa 400 mt – Durata: 6 Ore – Difficoltà: media – Su prenotazione, € 8, ridotto 5-12 anni € 4, 0-4 anni gratuito. Si consiglia la partecipazione ai maggiori di anni 12.

## Estate nel Parco

### i MARTEDÌ del Parco

#### OGNI MARTEDÌ L'ESTATE E' PER I PIU' PICCOLI

##### Per bambini: appuntamento con la natura

Appuntamento con la scoperta delle ricchezze naturali dell'isola dedicato ai più piccoli: incontri settimanali con la Guida Parco il martedì mattina, che alterneranno un laboratorio sui minerali dell'isola e una passeggiata nel bosco per conoscere, attraverso il gioco, il mondo degli alberi e delle piante. Ritrovo: ore 10:30 Piazza Gloriosa, Giglio Castello – Durata: 2 ore. Evento gratuito su prenotazione, massimo 10 partecipanti.



### i MERCOLEDÌ del Parco

#### NEI MERCOLEDÌ ESTIVI SI ALTERNANO DIVERSE ESCURSIONI SERALI

##### Trekking al tramonto da Campese al Faraglione con bagno finale

##### 10 GIUGNO, 22 LUGLIO, 26 AGOSTO

Da Giglio Campese, si imbecca un sentiero che conduce al Faraglione.

Un tracciato affascinante e vario, da percorrere prestando particolare attenzione in alcuni tratti scoscesi, conduce al punto panoramico che offre una visione quasi completa della parte occidentale dell'isola: la costa dalla Baia di Campese fino alla punta del Fenaio, nelle giornate limpide l'isola di Montecristo a nord e, a sud, il promontorio del Franco. Proprio davanti allo sguardo lo spettacolo dell'imponente Faraglione. Sosta bagno alla Cala dei Pozzarelli. Terreno misto, terra battuta e rocce. Attrezzatura: scarpe da trekking, acqua almeno 1 litro e mezzo, cappello, crema solare, occhiali da sole, costume e telo mare. Ritrovo ore 18:30 Giglio Campese sotto la Torre – Durata 2 ore – Difficoltà: media. Su prenotazione, € 8 - € 4 ridotto (8-12 anni).



**Alla scoperta del frutteto - trekking con degustazione****1 LUGLIO, 5 AGOSTO**

Una panoramica passeggiata naturalistica ci condurrà in località Scopeto, dove Michele Galeotti coltiva un frutteto e una vigna e, negli ultimi anni, ha unito la passione per la terra a quella per la cucina: assaggeremo i suoi semplici piatti a km0 e il vino tipico dell'isola, cenando all'aperto davanti al tramonto. Ritrovo: ore 19 Giglio Castello – Durata: 3 ore – Su prenotazione € 35, ridotto € 25 (5-12 anni) comprensivi di escursione guidata e degustazione.

**Giro in barca al tramonto con Guida Parco****24 GIUGNO, 15 LUGLIO, 29 LUGLIO, 2 SETTEMBRE**

Un'escursione in barca, in collaborazione con Zeromeno Diving Center, lungo le coste dell'isola, con la presenza a bordo di una Guida Parco che accompagnerà i partecipanti alla scoperta dei siti più caratteristici, alcuni dei quali raggiungibili solo via mare. Durante la navigazione verranno fornite informazioni sull'evoluzione geologica dell'isola del Giglio e sulla sua biodiversità marina, con la possibilità di avvistare fauna e avifauna. L'attività si svolge all'interno del Santuario Pelagos, un'ampia area marina protetta internazionale del Mar Mediterraneo. Lungo il percorso, per chi lo desidera, sarà possibile tuffarsi e fare snorkeling nelle acque cristalline. Al termine piccolo brindisi a bordo. Ritrovo: Giglio Campese (orario variabile in base al tramonto) – Durata: circa 3 ore. Su prenotazione, € 55, ridotto 5- 12 anni € 35.

**Visita all'apiario 'the Queens' con dolce assaggio finale****8 LUGLIO E 12 AGOSTO**

Nel cuore dell'Isola del Giglio, un ambiente unico per biodiversità e clima mite, nasce The Queens, un progetto apistico che celebra l'armonia tra natura e sostenibilità. Qui le api vivono in condizioni ideali, producendo un miele di eccellente qualità. Attraverso una suggestiva passeggiata serale da Scopeto a Olivello, i visitatori raggiungeranno l'apiario e incontreranno gli apicoltori, scoprendo da vicino il mondo delle api: una "società perfetta", organizzata e ispiratrice. Al termine piccola degustazione dei prodotti dell'apiario. Durata: 3 ore – Difficoltà: facile – Per informazioni su orario e luogo di ritrovo contattare Info Park. Costo: € 15 – Su prenotazione.



## Visita alla vigna e alla cantina con degustazione

**17 GIUGNO, 19 AGOSTO**

Scopriremo le Tenute Agnelli, un'azienda vitivinicola nata dalla passione di Gabriele, giovane agricoltore legato alle tradizioni dell'Isola del Giglio. Passeggeremo tra i panoramici vigneti di Ansonica, coltivati su terrazzamenti a picco sul mare, poi la visita proseguirà nella cantina scavata nella roccia a Giglio Castello, dove potremo conoscere da vicino il processo di vinificazione e degustare i primi due vini prodotti dall'azienda. Un'esperienza unica tra vigneti e cantina, natura, sapori e racconti dell'isola. Durata: 3 ore – Difficoltà: facile - Costo: € 15 – Su prenotazione. Per informazioni su orario e luogo di ritrovo contatta Info Park.

---



## i GIOVEDÌ del Parco

### IL GIOVEDÌ È DEDICATO ALL'ARCHEOLOGIA DI GIANNUTRI

**Escursione giornaliera – Tour con visita storica,  
nave da Giglio Porto inclusa**

**OGNI GIOVEDÌ DAL 18 GIUGNO AL 10 SETTEMBRE**

In partenza da Giglio Porto, una proposta di visita comprensiva di traghetto alla scoperta della storia della piccola isola del Parco Nazionale. Ritrovo ore 10 con la guida al porto dell'isola del Giglio, partenza ore 10.30 con motonave Maregiglio. Arrivo a Giannutri dopo un'ora di navigazione. La visita inizia dalla baia di Cala Maestra e, a seguire, si raggiungono, tra le scogliere rocciose e i sentieri profumati della macchia mediterranea, i resti della Villa romana risalente al I secolo d.C., che sorge probabilmente sopra una precedente villa marittima appartenuta alla potente famiglia dei Domizi Enobarbi di cui Nerone fu un discendente. A fine escursione tempo libero con possibilità di bagno a Cala Maestra o Cala Spalmatoio oppure di visita guidata del Mosaico del Labirinto recentemente restaurato (costo € 8 da pagare in loco a partire da 19 anni, gratis da 0 a 18 anni).

Durata: 2 ore circa – Difficoltà: facile – Ticket € 45, ridotto € 28 ragazzi 5-12 anni, esenti bambini 0-4 anni.



## i VENERDÌ del Parco

### NEI VENERDÌ ESTIVI LABORATORI DI BIOLOGIA MARINA PER I BAMBINI

Laboratori gratuiti con Guida Parco per bambini dai 6 agli 11 anni sulla spiaggia di Campese. Dalle 9:30 alle 11:30. Su prenotazione.



## Autunno nel Parco

### SABATO 3 OTTOBRE

#### Giglio coast to coast

Un percorso che unisce più sentieri permettendoci di partire dal lato orientale dell'isola ed arrivare a quello occidentale, passando per il borgo medievale di Giglio Castello; un viaggio nella natura che cambia con il mutare dell'ambiente naturale e con la storia e la cultura locale. E per i più coraggiosi la possibilità di fare il bagno al termine nella splendida baia del Campese. Terreno misto: terra battuta, rocce granitiche, esposto al sole a tratti. Attrezzatura: bastoncini, scarpe da trekking, acqua almeno 1 litro e mezzo, pranzo al sacco, cappello, crema solare, occhiali da sole, costume e telo mare (facoltativi). Ritrovo: ore 10:00 Giglio Porto, Info Park – Lunghezza: circa 6 km; dislivello in salita circa 400 mt, in discesa circa 400 mt – Durata: 6 Ore – Difficoltà: media – Su prenotazione € 8; € 4 (5-12 anni). Si consiglia la partecipazione ai maggiori di anni 12.



### SABATO 10 OTTOBRE

#### Da Giglio Castello a Capel Rosso, colori autunnali e panorami sul mare

Un percorso ad anello che ci porta da Castello fino al faro di Capel Rosso attraversando ambienti molto vari, che ci permetteranno la visione a 360° di questa straordinaria isola dell'Arcipelago Toscano. Panorami mozzafiato e natura incontaminata si alternano lungo questo tragitto, sempre a mezza costa in continuo saliscendi, tra poggi e macchia mediterranea ancora profumata e arricchita delle bacche autunnali; il rientro si effettuerà lungo la strada carrozzabile che riporta a Giglio Castello. Terreno misto, terra battuta e rocce granitiche, parzialmente esposto al sole. Attrezzatura: bastoncini, scarpe da trekking, acqua almeno 1 litro e mezzo, pranzo al sacco, cappello, crema solare, occhiali da sole. Ritrovo: ore 10:00 Piazza Gloriosa, Giglio Castello – Durata: 7 ore – Lunghezza: circa 14 km; dislivello in salita 600 mt; in discesa 600 mt – Difficoltà: impegnativo (per la lunghezza del percorso) – Su prenotazione € 8; € 4 (5-12 anni). Si consiglia la partecipazione ai maggiori di anni 12.



Prenotazioni su [parcoarcipelago.info/giglio](http://parcoarcipelago.info/giglio)






AVENZA MAPS

Scaricando l'applicazione gratuita, sulla piattaforma di Avenza Maps, è disponibile la carta ufficiale dei sentieri del **Giglio**



Isola di Giannutri

# Calendario attività 2026



## Una passeggiata tra storia e natura



### Percorso archeologico

A Giannutri, tra scogliere rocciose e sentieri profumati dalla macchia mediterranea, si ammirano i resti di una villa di epoca romana: antico complesso residenziale con scalo marittimo, un tempo quartier generale per la sosta dei velieri e per l'otium, fu costruito nel I secolo d.C. dalla potente famiglia dei Domizi Enobarbi di cui Nerone fu un discendente. La visita è arricchita da nuovi elementi archeologici oggetto di recenti restauri: in seguito alle operazioni di consolidamento di tre stanze mosaicate, tornano a splendere gli ambienti delle tabernae, decorati da mosaici geometrici. Il biglietto di ingresso aiuta a finanziarne la manutenzione e la cura. Durata: 40 minuti circa – Difficoltà: facile – Ticket € 10; esenti bambini e ragazzi 0-18 anni, disabili e loro accompagnatori.



### Percorso naturalistico

Giannutri è un'isola verde e ventosa, completamente inserita nel Parco Nazionale Arcipelago Toscano, compreso il mare antistante. La macchia mediterranea prevale sulla roccia, ma sull'isola si trovano anche pini marittimi e di Aleppo. Fioriscono euforbie, ginepri e rosmarino. Un piccolo paradiso: larga 500 metri, lunga circa 5 chilometri, si può godere interamente, con una bella passeggiata. Accompagnati dalle Guide abilitate è possibile uscire dal "corridoio" - la strada tra Cala Spalmatoio a Cala Maestra, l'unica percorribile in autonomia - e scoprire i sentieri dell'isola e la sua natura maestosa. Durata 1 ora e 30'. Ticket € 10; ridotto € 5 ragazzi 5-12 anni; esenti bambini 0-4 anni, disabili e loro accompagnatori.



Le visite sono possibili dalla primavera all'autunno in base al calendario annuale disponibile sul sito di prenotazione [parcoarcipelago.info/giannutri](http://parcoarcipelago.info/giannutri).



### Escursione giornaliera – Tour con visita storica e naturalistica, nave da Porto Santo Stefano inclusa

Ritrovo con la Guida ore 9:30 al porto - Banchina Toscana - e imbarco ore 9:45 su motonave Maregiglio. Un'ora di navigazione per una giornata dedicata alla scoperta della storia e della natura dell'isola di Giannutri. La visita inizia dalla baia di Cala Maestra da cui si raggiungono i resti della Villa di epoca romana. Segue la visita naturalistica all'interno dell'area protetta con una durata di circa un'ora, su percorso adeguato alla stagione e alle condizioni meteo. Pausa pranzo (al sacco a cura dei partecipanti), prevista al termine della visita storica o lungo il percorso naturalistico in base alle tempistiche della giornata. A fine escursione tempo libero con possibilità di bagno a Cala Maestra o Cala Spalmatoio. Durata: 2 ore e 30' circa (solo escursione) – Difficoltà: facile – Ticket € 60 intero, ridotto € 38 ragazzi 5-12 anni, esenti bambini 0-4 anni. Le visite sono possibili dalla primavera all'autunno in base al calendario annuale disponibile sul sito di prenotazione [parcoarcipelago.info/giannutri](http://parcoarcipelago.info/giannutri)



### Escursione giornaliera – Tour con visita storica, nave da Giglio Porto inclusa OGNI GIOVEDÌ DAL 18 GIUGNO AL 10 SETTEMBRE

In partenza da Giglio Porto, una proposta di visita comprensiva di traghetto alla scoperta della storia di Giannutri.

Vedi dettaglio [pag 89 \(Giglio\)](#)



Le visite sono possibili dalla primavera all'autunno in base al calendario annuale disponibile sul sito di prenotazione [parcoarcipelago.info/giannutri](http://parcoarcipelago.info/giannutri).



## IL MOSAICO DEL LABIRINTO

Il Sito archeologico di Giannutri offre un nuovo prezioso gioiello da visitare: il Mosaico del Labirinto. Le sue tessere bianche e nere hanno ritrovato il loro antico splendore dopo un complesso restauro. Ora campeggia al centro del labirinto il mito greco di Teseo che uccide il Minotauro e di lato quello di Arianna che attende il suo eroe impugnando il famoso gomitolino di filo. La posizione attuale del reperto non è quella del primo rinvenimento, davanti all'ingresso della villa ma, per ragioni di conservazione, all'interno di un suggestivo ambiente chiuso, anch'esso di origine romana, il cosiddetto 'criptoportico'. E' possibile visitare il Mosaico del Labirinto al costo di 8 €, rivolgendosi alle Guide Parco, presenti sulle imbarcazioni e sull'isola. Disponibile ticket cumulativo Villa Romana + Mosaico al costo di € 15, esenti bambini e ragazzi 0-18 anni.





## SERVIZI ALBA E TRAMONTO!

Da fine giugno a inizio settembre, nei giorni di venerdì, sabato e domenica è possibile effettuare le seguenti visite guidate ed escursioni, dedicate a chi soggiorna a Giannutri o la raggiunge con la propria imbarcazione.

### Visita naturalistica il sabato e la domenica mattina

Agevole trekking nelle ore più fresche del giorno, per scoprire l'area protetta di Giannutri, visitabile solo con Guida. Ritrovo: ore 8:30 – Durata: 2 ore – Difficoltà facile – Su prenotazione € 10, ridotto € 5 (5-12 anni).

### Visita archeologica il venerdì e il sabato sera

Visita della Villa Domizia e del Mosaico del Labirinto; Ritrovo in base all'orario del tramonto – Durata: 1 ora – Difficoltà: facile – Su prenotazione, € 15, esenti bambini e ragazzi 0-18 anni. Servizio abbinabile ad aperitivo su prenotazione, € 35.



### Ticket di accesso all'area protetta

Per chi sbarca sull'isola con mezzi propri è possibile acquistare il ticket di accesso all'area protetta dovuto all'Ente Parco (€ 2,5) presso il bar di Cala Spalmatoio oppure online, sul sito [parcoarcipelago.info/giannutri](http://parcoarcipelago.info/giannutri).

### Raggiungere l'isola

L'isola è collegata da Porto Santo Stefano in base al calendario disponibile sul sito [maregiglio.it](http://maregiglio.it) (partenza ore 10:00 rientro ore 16.00). Durante la stagione estiva è attivo un collegamento settimanale (il giovedì) anche dall'isola del Giglio.





## Le strutture ricettive CETS

La certificazione delle strutture di accoglienza nell'ambito della Carta Europea del Turismo Sostenibile nelle Aree Protette (CETS) Fase 2 è uno strumento per orientare il visitatore nella scelta delle eccellenze del territorio. Numerose strutture hanno aderito al disciplinare elaborato sotto la supervisione di Europarc Federation e di Federparchi, con il coinvolgimento degli operatori della filiera turistica locale. Gli operatori hanno sottoscritto una serie di impegni con l'Area Protetta:

- 1 - migliorare l'offerta turistica e rafforzare la collaborazione con il Parco;
- 2 - porre attenzione al proprio comportamento ambientale;
- 3 - sostenere lo sviluppo locale e la tutela del territorio.

Ecco l'elenco delle strutture ricettive che hanno ottenuto la certificazione e il diritto di fregiarsi del marchio CETS.

Per maggiori informazioni inquadra il QR



### ISOLA D'ELBA

#### **Agriturismo Castiglione**

Telefono: 0565 976633

Sito web: agriturismocastiglione-elba.com

#### **Agriturismo dei Girasoli**

Telefono: 339 419 2257

Sito web: agriturismodeigirasoli.com

#### **Agriturismo La Lecciola**

Telefono: 349 3541404

Sito web: lalecciola.com

#### **B&B Villa El Mar**

Telefono: 347 481 6227

Sito web: villaelmar.it

#### **Camping Appartamenti Tallinucci**

Telefono: 0565 964069

Sito web: campingtallinucci.it

#### **Camping Enfolà**

Telefono: 0565 939001

Sito web: campingenfolà.com

#### **Camping Laconella**

Telefono: 0565 964228

Sito web: campinglaconella.it

#### **Camping Valle Santa Maria**

Telefono: 0565 964228

Sito web: vsmaria.it

#### **Camping Village Elba DOC**

Telefono: 0565 949966

Sito web: elbadoc-campingvillage.it

#### **Camping Village Scaglieri**

Telefono: 0565 969940

Sito web: campingscaglieri.it

#### **Casa per Ferie Sassi Turchini**

Telefono: 392 2394607

Sito web: sassiturchini.org

#### **Hotel Barracuda**

Telefono: 0565 976893

Sito web: hotelbarracudaelba.it

#### **Hotel Biodola**

Telefono: 0565 974812

Sito web: biodola.it

**Hotel Capo Sud**

Telefono: 0565 964021

Sito web: hotelcaposud.it

**Hotel Casa Rosa**

Telefono: 0565 969931

Sito web: elbasolare.it/hotel-isolaelba/hotel-casa-rosa

**Hotel Corallo**

Telefono: 0565 906042

Sito web: elbacorallo.it

**Hotel Danila**

Telefono: 0565 969915

Sito web: hoteldanila.it

**Hotel del Golfo**

Telefono: 0565 9021

Sito web: hoteldelgolfo.it

**Hotel Fabricia**

Telefono: 0565 933181

Sito web: hotelfabricia.com

**Hotel Frank's**

Telefono: 0565 968144

Sito web: frankshotel.com

**Hotel Galli**

Telefono: 0565 988035

Sito web: hotelgalli.it

**Hotel Hermitage**

Telefono: 0565 9740

Sito web: hotelhermitage.it

**Hotel Il Caminetto**

Telefono: 0565 915700

Sito web: hotelilcaminetto.it

**Hotel Montemerlo**

Telefono: 0565 988051

Sito web: hotelfetovaia.it

**Hotel Paradiso**

Telefono: 0565 939034

Sito web: hotelparadisoelba.it

**Hotel Punto Verde**

Telefono: 329 3427411

Sito web: puntoverdehotel.it

**Hotel Sant'Anna del Volterraio**

Telefono: 0565 961219

Sito web: volterraio.it

**Hotel Villa Rita**

Telefono: 0565 908095

Sito web: villarita.it

**Hotel Viticcio**

Telefono: 331 2716471

Sito web: hotelviticcio.it

**Le Sughere del Montefico**

Telefono: 345 3585035

Sito web: lesughere.it

**Residence Capobianco**

Telefono: 0565 915308

Sito web: residencecapobianco.it

**Tenuta delle Ripalte**

Telefono: 0565 94211

Sito web: tenutaelleripalte.it

**ISOLA DI CAPRAIA****Agriturismo Valle di Portovecchio**

Telefono: 0586 905242

Sito web: isoladicapraia.it/vallediportovecchio

**Il Gamberino**

Telefono: 335 627 4056

Sito web: ilgamberino.capraia@gmail.com

**La Mandola Eco Hostel**

Telefono: 0586 1754324

Sito web: lamandolacapraia.com

**ISOLA DEL GIGLIO****Hotel Campese**

Telefono: 0564 804003

Sito web: hotelcampese.com

**Hotel La Guardia**

Telefono: 0564 808077

Sito web: laguardiahotel.it



[islepark.it](http://islepark.it)

Parco Nazionale  
Arcipelago Toscano

informazioni  
e prenotazioni  
Tel. 0565 908231

[parcoarcipelago.info](http://parcoarcipelago.info)



**Foto:**

Alessandro Beneforti; Alex Catardi; A. Pierce Alamy Stock Photo; Cosmo-media; Fabio Guidi; Giorgio Romano; Gipodesigner; Gino Guglielmi; Giuseppina Della Bianca; Laura Carricato; Legambiente Arcipelago Toscano; Life Sea.Net; Mariella Ugolini; Mario Napoleone; Piazzale dell'Astronomia; Roberto Ridi per il PNAT; Wildestanimal Alamy Stock Photo.

